XXI Rallye Sprint Atogo

Trofeo CorinMetal

ROAD BOOK

LIBRO DE RUTA

3 de octubre de 2026

XXI Rallye Sprint
Atogo
Trofeo CorinMetal
2-3 octubre

ÍNDICE

	Página
ÍNDICE	A
SIGNOS EMPLEADOS	B
SIGNOS E INTERPRETACIÓN	C
MAPA GENERAL	D
PLANO VERIFICACIONES, PARQUE CERRADO Y PODIUM	E
PLANO PARQUE ASISTENCIAS SAN ISIDRO	F
ITINERARIO HORARIO	G
REPOSTAJE AUTORIZADO	H
PROCEDIMIENTO DE SEGURIDAD EN CASO DE ACCIDENTE	I
FUNCIONAMIENTO GPS SEGURIDAD	J
SOLICITUD NUEVA SALIDA	K
NOTAS	L
1º SECCIÓN	**1**
• TC1 ATOGO SUR I	**4**
2º SECCIÓN	**14**
• TC2 ATOGO SUR II	**18**
3º SECCIÓN	**28**
• TC3 ATOGO SUR III	**32**
4º SECCIÓN	**42**
• TC4 ATOGO NORTE I	**47**
5º SECCIÓN	**56**
• TC5 ATOGO NORTE II	**61**
6º SECCIÓN	**70**
• TC6 ATOGO NORTE III	**75**
RECORRIDOS ALTERNATIVOS	**84**
• de TC1/TC2/TC3 ATOGO SUR a CH1A/CH2A/CH3A entrada reagrupamiento San Isidro	**86**
• de TC4/TC5 ATOGO NORTE a CH4A/CH5A entrada reagrup. San Isidro	**88**
• de TC6 ATOGO NORTE a CH6A Fin Rallysprint-Parque Cerrado	**91**

SIGNOS EMPLEADOS

Control Horario

28°02'37.2"N 16°36'16.3"W

28°02'37.2"N 16°36'16.3"W

Coordenadas GPS interactivas (click para abrir navegación)

Salida Tramo Cronometrado

Llegada Tramo Cronometrado

Control Stop

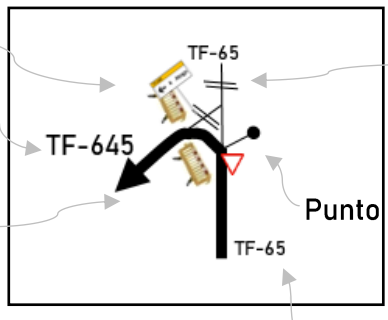

Señales

Carretera a seguir

Dirección a seguir

Dirección a NO seguir

Punto de medición

Carretera a dejar

Marcaje de neumáticos

Zona de repostaje

Señales de Tráfico

Señal de Tráfico al revés

Ambulancia SVB / SVA

Grúa

Bomberos

Médico

Coche de Seguridad "S"

Corte de carretera

Punto km

Señal a seguir

Radio enlace / Comisario de Ruta

Dirección a NO seguir

Dirección a seguir

Casas

Atención

Pasar la página con rapidez

SIGNO E INTERPRETACIÓN

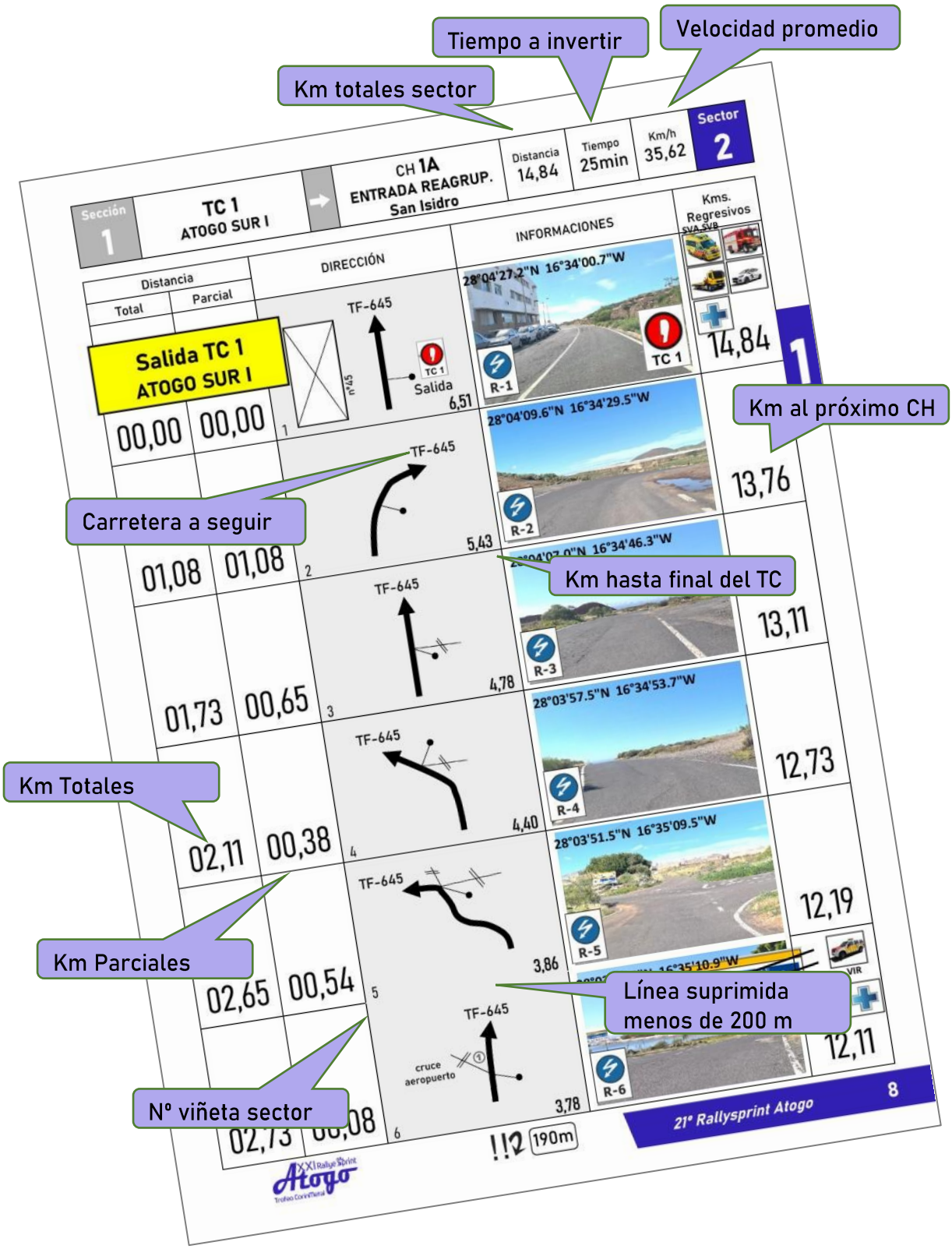

MAPA GENERAL

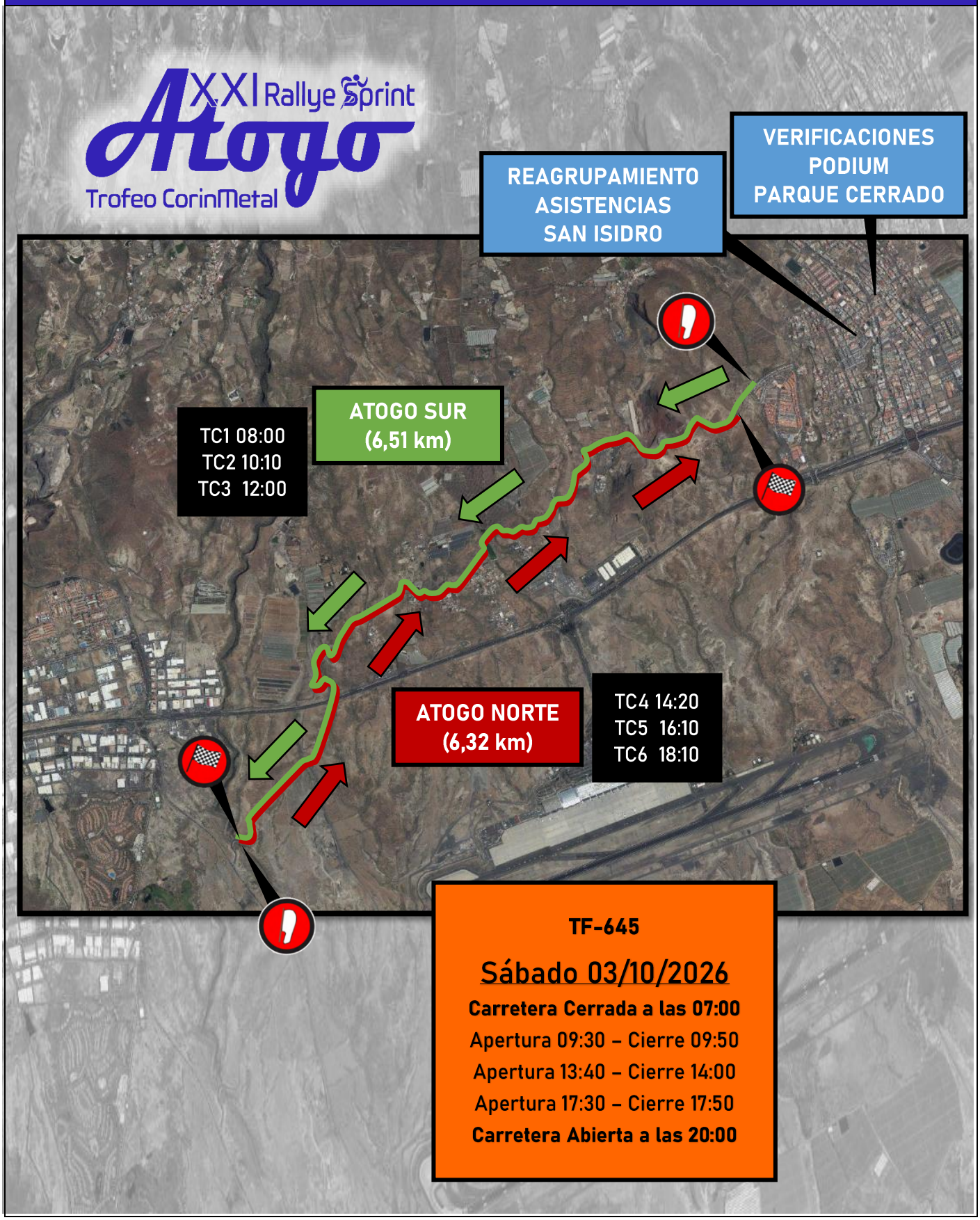

PLANO VERIFICACIONES - PODIUM SAN ISIDRO

PLANO REAGRUPAMIENTO / ASISTENCIAS SAN ISIDRO

ITINERARIO HORARIO

Sábado, 3 de octubre de 2026 — amanecer 07:59 / ocaso 19:49

sector	CH/TC	Descripción	km TC	km enlace	km totales	tiempo sector	km/h	hora 1º	
1	CH 0	salida asistencias						7:45	Sección 1
	ZR-1	Distancia al siguiente Refuel	(6,51)	(10,70)	(17,21)	0:10			
	CH 1	San Isidro		2,37	2,37	0:02	11,85	7:57	
2	TC 1	ATOGO SUR I	6,51			0:03		8:00	
	CH 1A	entrada reagrupamiento San Isidro		8,33	14,84	0:25	35,62	8:25	
3	CH 1B	salida reagrupamiento San Isidro				0:30		8:55	Sección 2
	CH 1C	entrada asistencias		0,00	0,00	0:00		8:55	
		Asistencias "A" aparcamientos SIEC San Isidro				1:00			
4	CH 1D	salida asistencias						9:55	
	ZR-2	Distancia al siguiente Refuel	(6,51)	(10,70)	(17,21)	0:10			
	CH 2	San Isidro		2,37	2,37	0:02	11,85	10:07	
5	TC 2	ATOGO SUR II	6,51			0:03		10:10	
	CH 2A	entrada reagrupamiento San Isidro		8,33	14,84	0:25	35,62	10:35	
6	CH 2B	salida reagrupamiento San Isidro				0:30		11:05	Sección 3
	CH 2C	entrada asistencias		0,00	0,00	0:00		11:05	
		Asistencias "B" aparcamientos SIEC San Isidro				0:40			
7	CH 2D	salida asistencias						11:45	
	ZR-3	Distancia al siguiente Refuel	(6,51)	(10,70)	(17,21)	0:10			
	CH 3	San Isidro		2,37	2,37	0:02	11,85	11:57	
8	TC 3	ATOGO SUR III	6,51			0:03		12:00	
	CH 3A	entrada reagrupamiento San Isidro		8,33	14,84	0:25	35,62	12:25	
9	CH 3B	salida reagrupamiento San Isidro				0:30		12:55	Sección 4
	CH 3C	entrada asistencias		0,00	0,00	0:00		12:55	
		Asistencias "C" aparcamientos SIEC San Isidro				1:05			
10	CH 3D	salida asistencias						14:00	
	ZR-4	Distancia al siguiente Refuel	(6,32)	(9,61)	(15,93)	0:10			
	CH 4	Las Chafiras		8,49	8,49	0:07	29,96	14:17	
11	TC 4	ATOGO NORTE I	6,32			0:03		14:20	
	CH 4A	entrada reagrupamiento San Isidro		1,12	7,44	0:15	29,76	14:35	
12	CH 4B	salida reagrupamiento San Isidro				0:30		15:05	Sección 5
	CH 4C	entrada asistencias		0,00	0,00	0:00		15:05	
		Asistencias "D" aparcamientos SIEC San Isidro				0:45			
13	CH 4D	salida asistencias						15:50	
	ZR-5	Distancia al siguiente Refuel	(6,32)	(9,61)	(15,93)	0:10			
	CH 5	Las Chafiras		8,49	8,49	0:07	29,96	16:07	
14	TC 5	ATOGO NORTE II	6,32			0:03		16:10	
	CH 5A	entrada reagrupamiento San Isidro		1,12	7,44	0:15	29,76	16:25	
15	CH 5B	salida reagrupamiento San Isidro				0:30		16:55	Sección 6
	CH 5C	entrada asistencias		0,00	0,00	0:00		16:55	
		Asistencias "E" aparcamientos SIEC San Isidro				0:55			
16	CH 5D	salida asistencias						17:50	
	ZR-6	Distancia al final Rallysprint	(6,32)	(9,85)	(16,17)	0:10			
	CH 6	Las Chafiras		8,49	8,49	0:07	29,96	18:07	
17	TC 6	ATOGO NORTE III	6,32			0:03		18:10	
	CH 6A	Fin Rallysprint Plaza La Cultura		1,36	7,68	0:15	30,72	18:25	
		KM TOTALES	38,49	61,17	99,66		38,62%		

v2.2

REPOSTAJE AUTORIZADO

Conociendo que en el recorrido de esta edición no hay gasolineras de paso, además de la zona de Refuelling habilitada junto a la zona de asistencia, se autoriza el repostaje en la gasolinera E.S. DISA SAN ISIDRO, ubicada en la Avenida Santa Cruz, s/n. En la misma solo se podrá repostar combustible comercial de la Estación de Servicio, según lo reglamentado en el Art. 9.10 del CCRA: "*Los equipos sólo pueden repostar en las zonas de repostajes establecidas o en las gasolineras INDICADAS en el Road Book. Solo podrán realizarlo los tripulantes o los empleados de la gasolinera. En estas gasolineras el repostaje se deberá realizar directamente de los surtidores comerciales de las mismas."*

Para ello, en los SECTORES 1, 4, 7, 10, 13 y 16 después de la salida de la asistencia y antes de ir al inicio de cada tramo, se permite girar a la derecha en la viñeta 2 (Avda. El Saltadero) y siguiente rotonda a la derecha en Avda. José Glez. Rivas para llegar a la rotonda con la TF-64 y tomar la primera salida dirección El Médano hasta la gasolinera DISA. La vuelta sentido inverso hasta empatar con la rotonda de C/El Saltadero y continuar hasta los CH. Se han incrementado los tiempos de esos sectores en 10 minutos para ofrecer la posibilidad de repostaje, tal como se refleja en el Itinerario Horario.

PROCEDIMIENTO SEGURIDAD EN CASO DE ACCIDENTE

- Todos los concursantes deberán estar familiarizados con el Reglamento Deportivo de la prueba, así como con el Anexo III del Reglamento de Rallyes de Asfalto.
- Cuando haya un cartel "SOS" de color rojo es OBLIGATORIO detenerse y prestar asistencia a la tripulación que necesita ayuda. Usted es responsable de ayudar a los accidentados y de asegurarse de que los servicios de seguridad se movilicen lo más rápido posible.
- La primera tripulación que llegue al lugar del accidente debe detenerse e informar al siguiente coche sobre los detalles.
- El siguiente coche deberá llevar la información que se detalla al SIGUIENTE puesto de radio, que podrá ser el control de llegada:
    - Número de competición de la tripulación involucrada
    - Si es que hay y cuantos miembros de la tripulación o personas del público han resultado heridas
    - Si algún miembro de la tripulación o espectador está atrapado dentro o fuera del coche
    - Localización del accidente, citando el cruce más cercano o punto kilométrico más cercano según el Road-Book
    - Cualquier otra información de vital importancia, como por ejemplo agua o fuego
- Los siguientes vehículos deberán detenerse si se muestra el cartel.
- Todos los concursantes que se detengan en un tramo deberán colocar el triángulo rojo por lo menos 50 m antes del lugar en que se ha detenido el coche, incluso si el mismo no se encuentra sobre la calzada.
- Si el equipo abandona el vehículo, deberá dejar la señal de "OK" de color verde para que sea visible para otros participantes
- El número de teléfono en caso de emergencia: **638 537 780**.
- Todo concursante que se retire del rally deberá informar al "relación con los competidores" y deberá de entregar sus carnets de ruta en el punto de control más cercano lo antes posible.

TELEFONO DE EMERGENCIA: 638 537 780

FUNCIONAMIENTO GPS SEGURIDAD

GPS SEGURIDAD Y CRONOMETRAJE

Instrucciones

*La pantalla se enciende **automáticamente** en los Tramos y Controles Horarios. En tramos de enlace, reagrupamientos y asistencia **se apaga automáticamente** pero sigue en funcionamiento.*

El GPS únicamente se toca para comunicar S.O.S, accidente o avería. También para confirmar la recepción de informaciones y banderas.

FUERA DE LOS TRAMOS PERMANECE APAGADO ES NORMAL

S.O.S.

Pulsar exclusivamente en caso de necesitar auxilio.
*(**mantener pulsado 1 segundo**)*

Bandera Roja

En caso de ser avisado de Bandera Roja, debe confirmar su recepción pulsando el botón OK.
*(**mantener pulsado 1 segundo**)*

ACCIDENTE O AVERÍA



Pulsar para comunicar el estado de OK y si el vehículo bloquea el paso.
*(**mantener pulsado 1 segundo**)*

DETENCIÓN O BAJA VELOCIDAD

En caso de detención en un tramo, se advertirá de que tiene que comunicar su estado de OK/AVERÍA.
*(**mantener pulsado 1 segundo**)*

Versión 0.30

SOLICITUD NUEVA SALIDA

A/A DIRECTOR DE CARRERA
COMISARIOS DEPORTIVOS

VEHÍCULO Nº

Concursante		Licencia nº	
Piloto		Licencia nº	
Copiloto		Licencia nº	

EXPONE:
Que durante el desarrollo de la Prueba, el vehículo participante no ha podido completar una o más secciones, por lo que:

SOLICITO:
En virtud de lo dispuesto en el art. 9.22 del Reglamento Deportivo del Campeonato de Canarias de Rallyes de Asfalto 2026, acogerme a la fórmula de **NUEVA SALIDA** del equipo en la sección nº: *(marcar con una cruz)*

- ☐ sección 2 para ir a TC2 ATOGO SUR II
- ☐ sección 3 para ir a TC3 ATOGO SUR III
- ☐ sección 4 para ir a TC4 ATOGO NORTE I
- ☐ sección 5 para ir a TC5 ATOGO NORTE II
- ☐ sección 6 para ir a TC6 ATOGO NORTE III

conociendo que sólo podré usar esta fórmula una vez.

En Granadilla de Abona, a las _____ horas del día _____ de octubre de 2026

Firma

Nombre y Apellidos de la persona que lo solicita

NOTAS:

1º SECCIÓN

Sección 1	CH 0 SALIDA ASISTENCIAS	→	CH 1 San Isidro	Distancia 2,37	Tiempo 12min	Km/h 11,85	Sector 1

Distancia Total	Distancia Parcial	DIRECCIÓN	INFORMACIONES	Kms. Regresivos
00,00	00,00	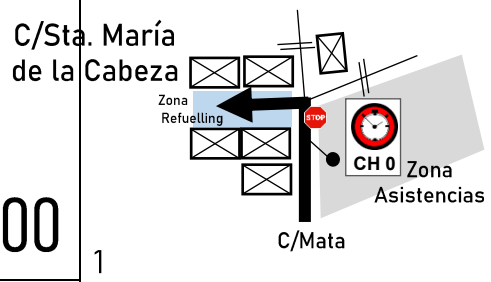 1	28°04'36.8"N 16°33'33.3"W **Salida Asistencias** 	02,37
00,16	00,16	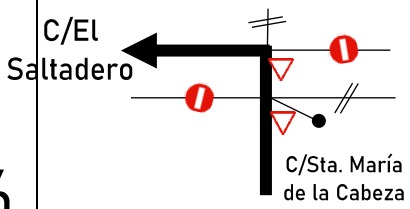 2		02,21
00,75	00,59	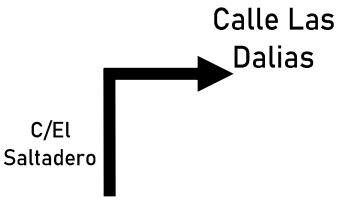 3		01,62
00,89	00,14	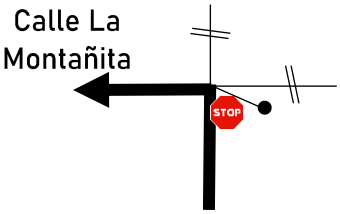 4		01,48
01,10	00,21	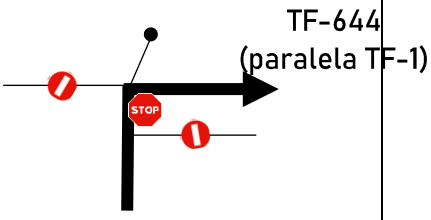 5		01,27
01,20	00,10	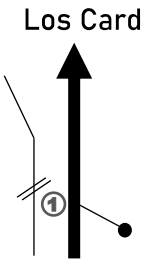 6	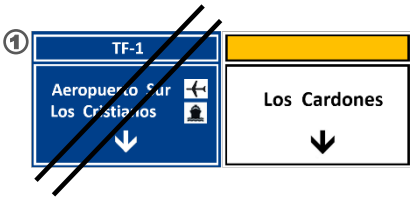	01,17

Sección 1	CH 0 SALIDA ASISTENCIAS	→	CH 1 San Isidro	Distancia 2,37	Tiempo 12min	Km/h 11,85	Sector 1

Distancia Total	Distancia Parcial	DIRECCIÓN	INFORMACIONES	Kms. Regresivos
01,43	00,23	7 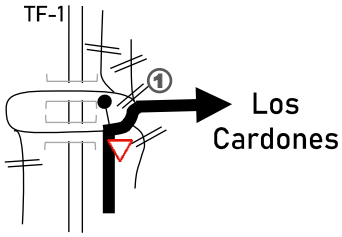	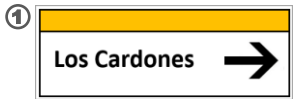	00,94
02,27	00,84	8 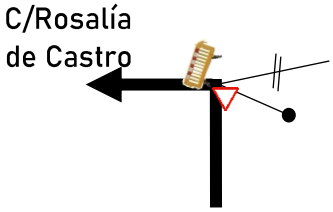	28°04'32.4"N 16°33'51.0"W **Corte Carretera**	00,10
02,37	00,10	9 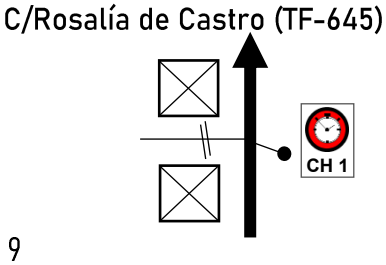	28°04'28.8"N 16°33'58.9"W **Control Horario** 	00,00
	+3 min 00,07	10 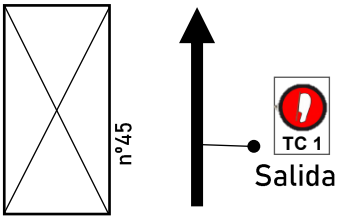	28°04'27.2"N 16°34'00.7"W **Salida TC 1** **ATOGO SUR I** 	

TRAMO CRONOMETRADO

XXI Rallye Sprint Atogo Trofeo CorinMetal

TC1 ATOGO SUR I

6,51 km

Interrupción del TC:

En caso de interrupción del TC, nueva hora desde el Control Stop:

Tiempo **15 min**
distancia **8,33 km**
(33,32 Km/h)

Ruta Alternativa:

En caso de que el tramo sea neutralizado, seguir el recorrido alternativo hasta **CH 1A** en la página **86**

CONTROL HORARIO Y SALIDA

CONTROL DE LLEGADA Y CONTROL STOP

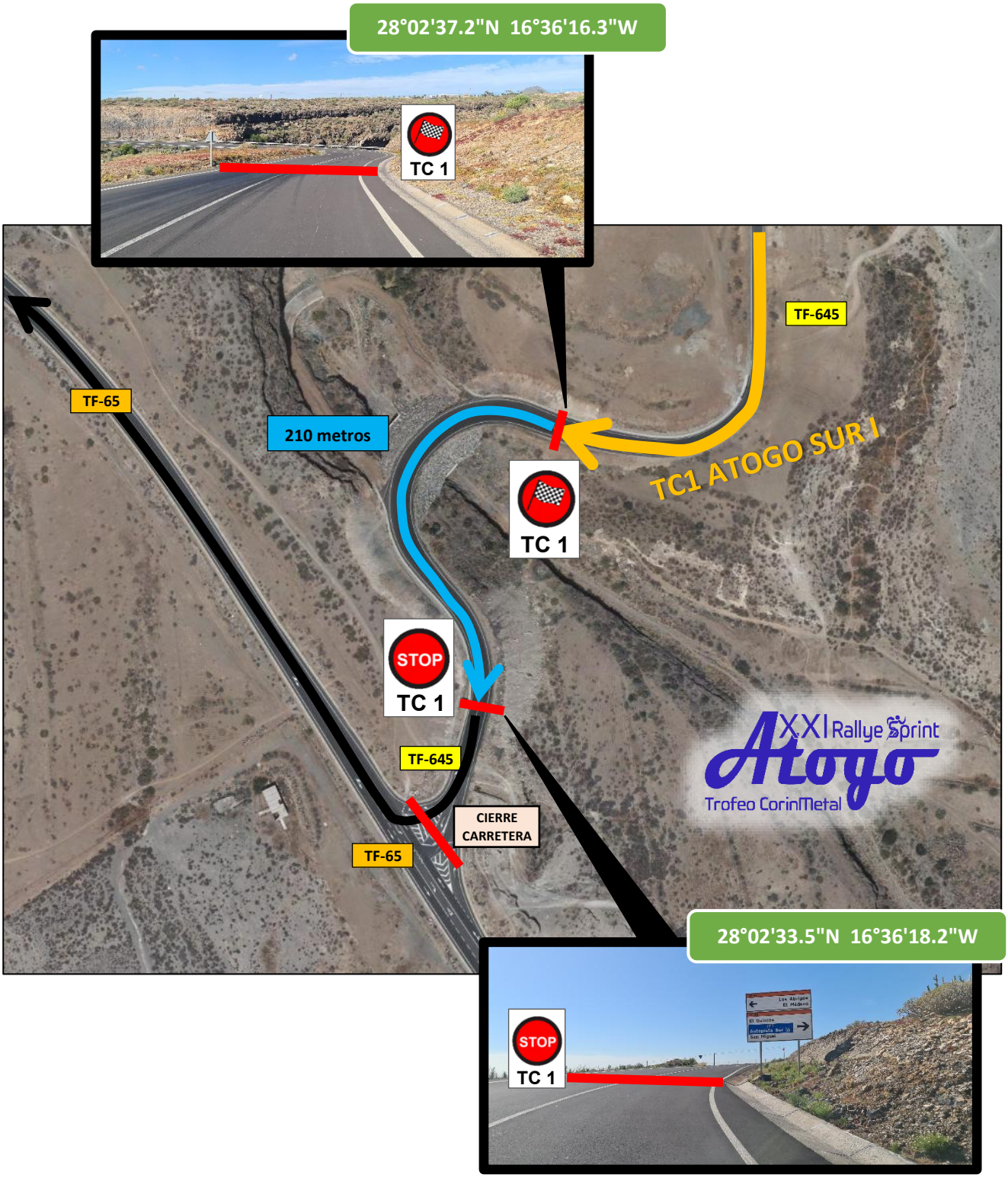

MAPA TC

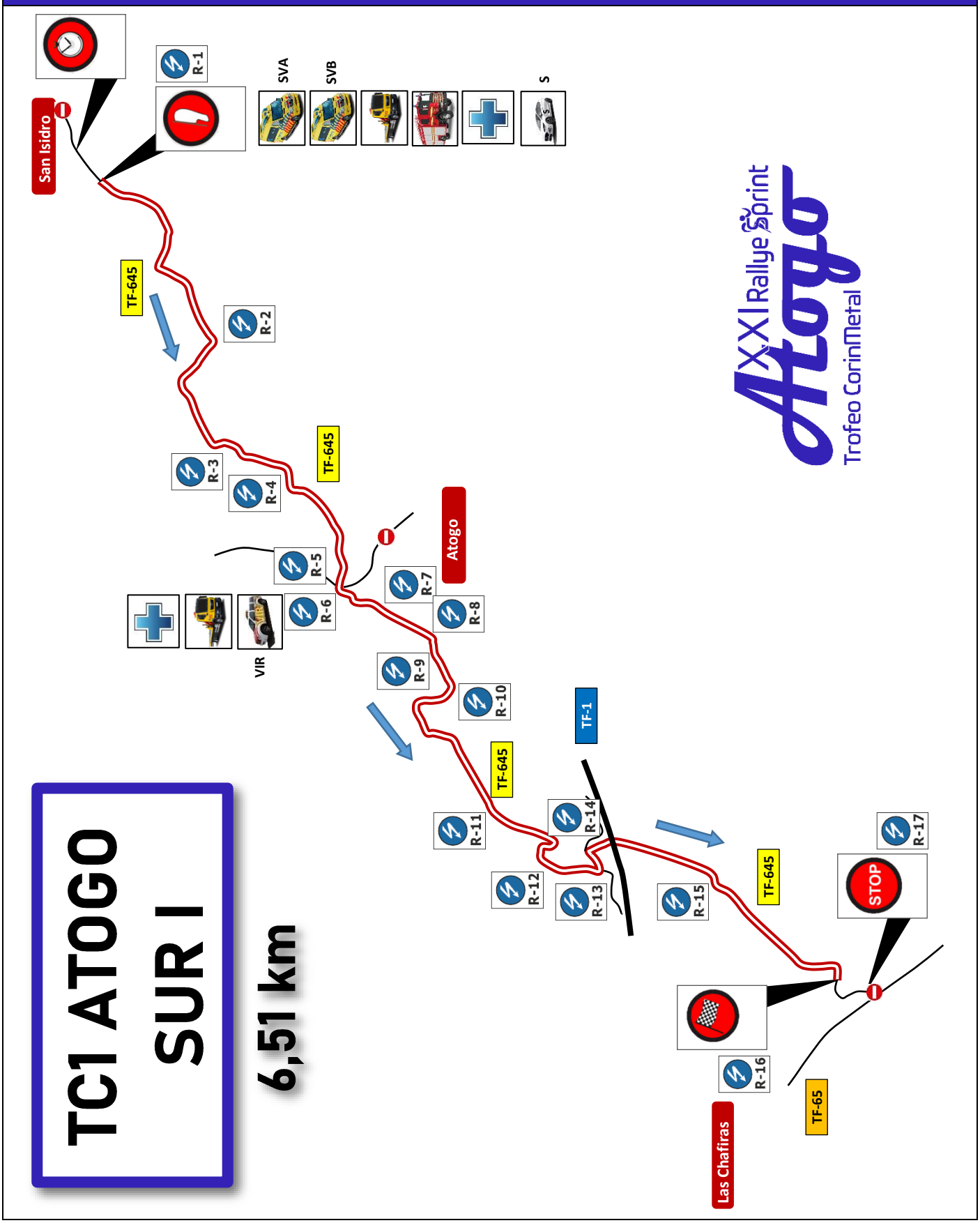
TC1 ATOGO
SUR I
6,51 km
San Isidro
Atogo
Las Chafiras
TF-645
TF-1
TF-65
R-1
R-2
R-3
R-4
R-5
R-6
R-7
R-8
R-9
R-10
R-11
R-12
R-13
R-14
R-15
R-16
R-17
SVA
SVB
S
VIR
STOP
XXI Rallye Sprint Atogo
Trofeo CorinMetal

Sección 1	TC 1 ATOGO SUR I	→	CH 1A ENTRADA REAGRUP. San Isidro	Distancia 14,84	Tiempo 25min	Km/h 35,62	Sector 2

Distancia Total	Distancia Parcial	DIRECCIÓN	INFORMACIONES	Kms. Regresivos
00,00	00,00	**Salida TC 1 ATOGO SUR I** 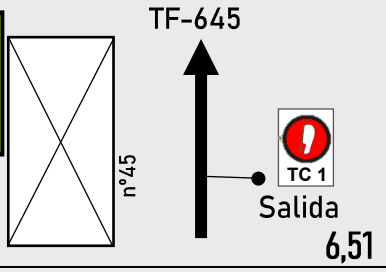 1 6,51		SVA,SVB 14,84
01,08	01,08	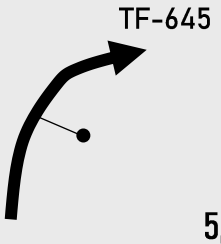 2 5,43		13,76
01,73	00,65	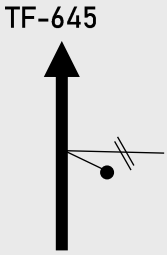 3 4,78		13,11
02,11	00,38	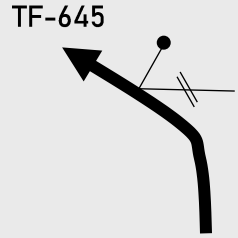 4 4,40		12,73
02,65	00,54	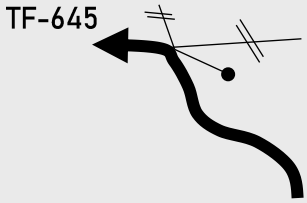 5 3,86		12,19
02,73	00,08	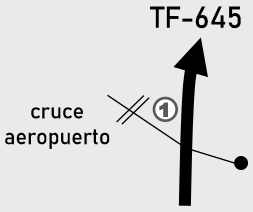 6 3,78		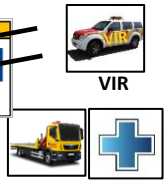 12,11

1

Sección 1	TC 1 ATOGO SUR I	→	CH 1A ENTRADA REAGRUP. San Isidro	Distancia 14,84	Tiempo 25min	Km/h 35,62	Sector 2

Distancia Total	Distancia Parcial	DIRECCIÓN	INFORMACIONES	Kms. Regresivos
02,92	00,19	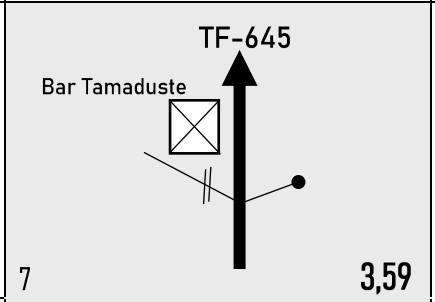		11,92
03,08	00,16	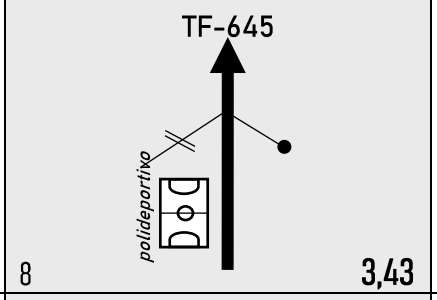		11,76
03,30	00,22	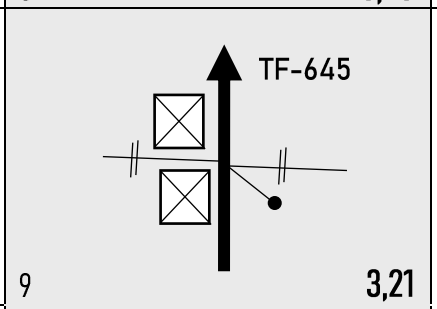		11,54
03,44	00,14	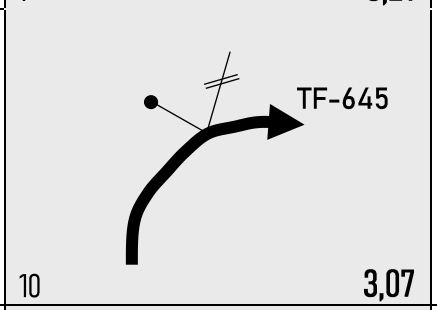		11,40
04,15	00,71	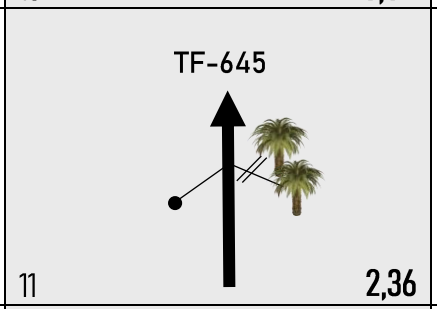		10,69
04,80	00,65	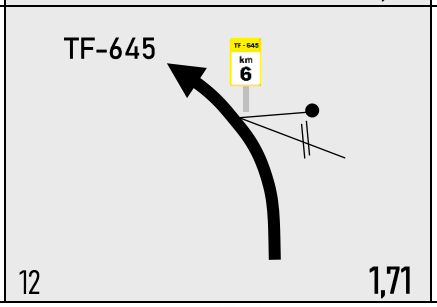		10,04

1

Sección 1	TC 1 ATOGO SUR I	→	CH 1A ENTRADA REAGRUP. San Isidro	Distancia 14,84	Tiempo 25min	Km/h 35,62	Sector 2

Distancia Total	Distancia Parcial	DIRECCIÓN	INFORMACIONES	Kms. Regresivos
04,98	00,18	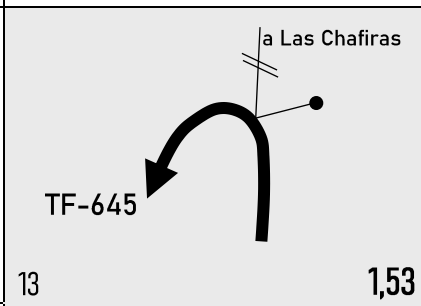		09,86
05,08	00,10	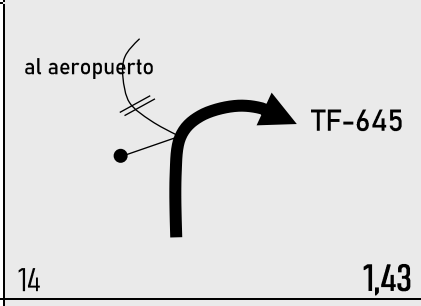		09,76
05,71	00,63	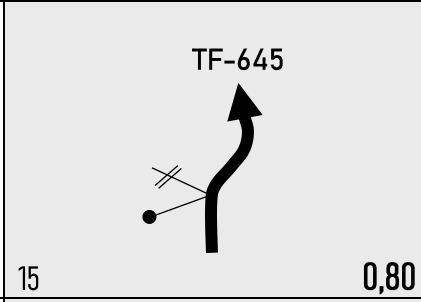		09,13
Meta TC 1 ATOGO SUR I 06,51	00,80	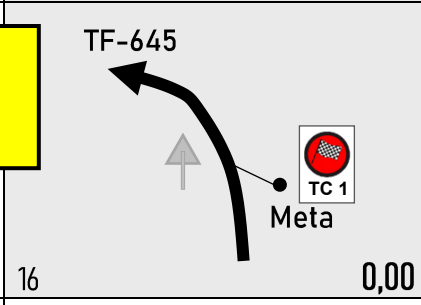		08,33
06,72	00,21	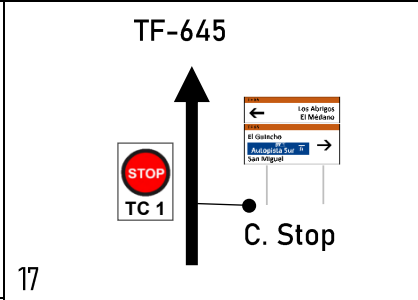	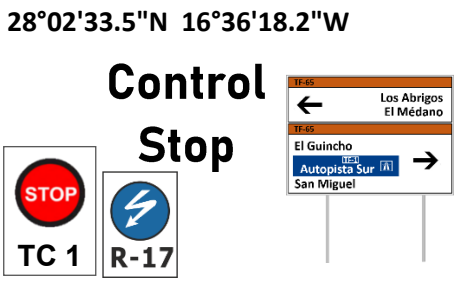	08,12
06,78	00,06	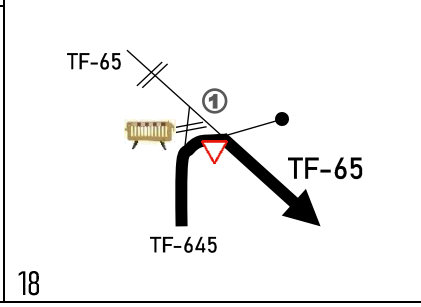	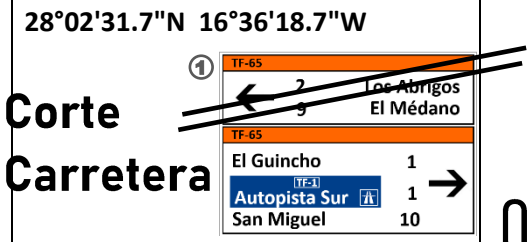	08,06

1

Sección 1	TC 1 ATOGO SUR I	→	CH 1A ENTRADA REAGRUP. San Isidro	Distancia 14,84	Tiempo 25min	Km/h 35,62	Sector 2

Distancia Total	Distancia Parcial	DIRECCIÓN	INFORMACIONES	Kms. Regresivos
07,97	01,19	19 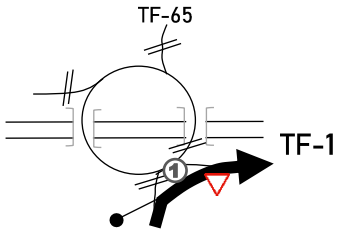		06,87
08,23	00,26	20 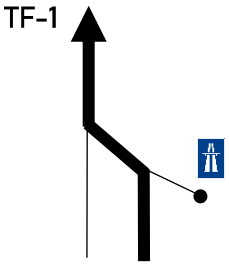		06,61
12,92	04,69	21 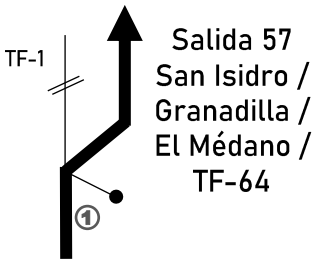	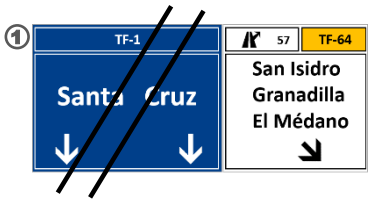	01,92
13,14	00,22	22 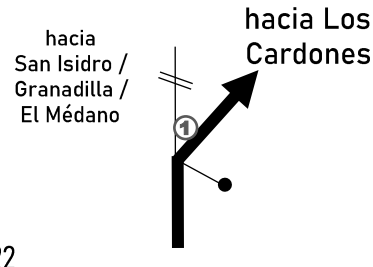	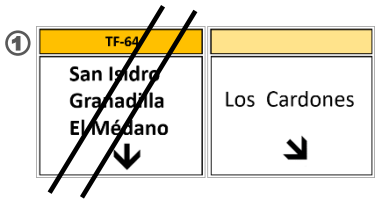	01,70
13,32	00,18	23 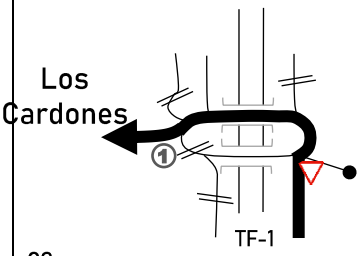	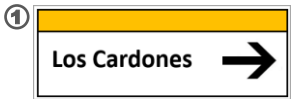	01,52
14,28	00,96	24 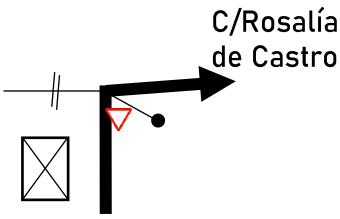		00,56

Sección 1	TC 1 ATOGO SUR I	→	CH 1A ENTRADA REAGRUP. San Isidro	Distancia 14,84	Tiempo 25min	Km/h 35,62	Sector 2

Distancia Total	Distancia Parcial	DIRECCIÓN	INFORMACIONES	Kms. Regresivos
14,41	00,13	25 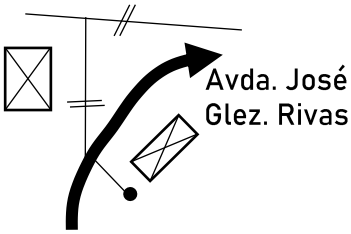		00,43
14,63	00,22	26 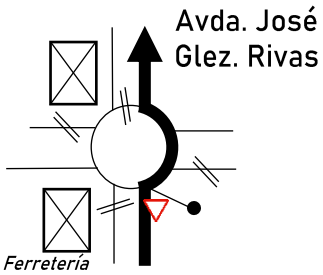		00,21
14,84	00,21	27 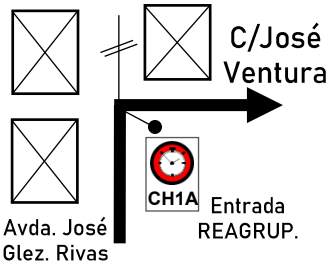	28°04'42.9"N 16°33'35.5"W **Entrada Reagrupamiento**	00,00

REAGRUPAMIENTO

30 min

2º SECCIÓN

Sección 2	CH 1B SALIDA REAGRUP. San Isidro	→	CH 1C ENTRADA ASISTENCIAS San Isidro	Distancia 00,00	Tiempo 0min	Km/h --	Sector 3

Distancia		DIRECCIÓN	INFORMACIONES	Kms. Regresivos
Total	Parcial			
00,00	00,00	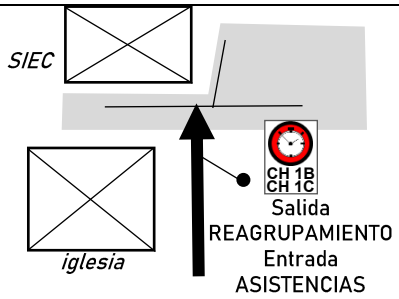	28°04'39.6"N 16°33'32.0"W CH 1B CH 1C **Salida Reagrupamiento Entrada Asistencias**	00,00

ZONA DE ASISTENCIA "A"

1h 00min

Sección 2	CH 1D SALIDA ASISTENCIAS	→	CH 2 San Isidro	Distancia 2,37	Tiempo 12min	Km/h 11,85	Sector 4

Distancia Total	Distancia Parcial	DIRECCIÓN	INFORMACIONES	Kms. Regresivos
00,00	00,00	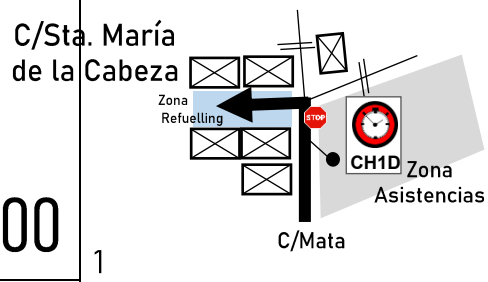 1	28°04'36.8"N 16°33'33.3"W **Salida Asistencias** 	02,37
00,16	00,16	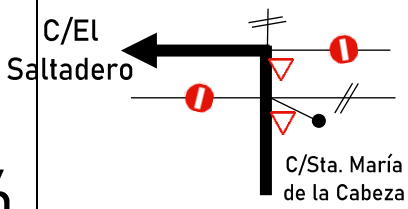 2		02,21
00,75	00,59	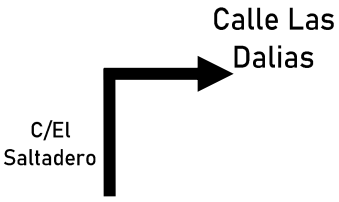 3		01,62
00,89	00,14	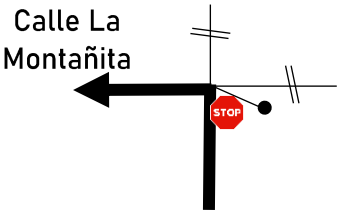 4		01,48
01,10	00,21	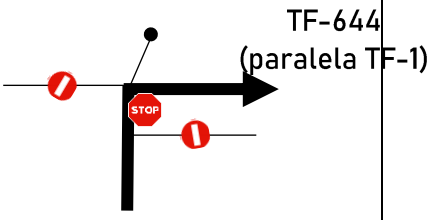 5		01,27
01,20	00,10	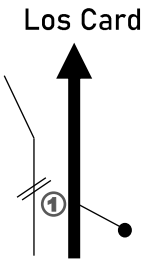 6		01,17

Sección 2	CH 1D SALIDA ASISTENCIAS	→	CH 2 San Isidro	Distancia 2,37	Tiempo 12min	Km/h 11,85	Sector 4

Distancia Total	Distancia Parcial	DIRECCIÓN	INFORMACIONES	Kms. Regresivos
01,43	00,23	7 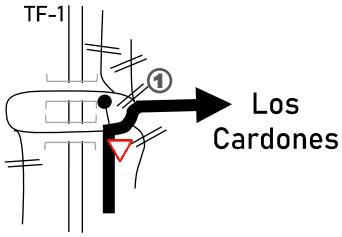	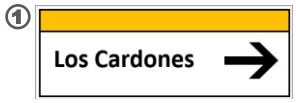	00,94
02,27	00,84	8 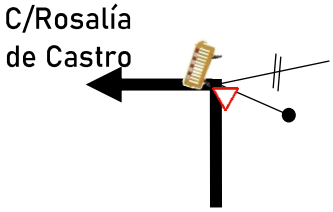	28°04'32.4"N 16°33'51.0"W **Corte Carretera**	00,10
02,37	00,10	9 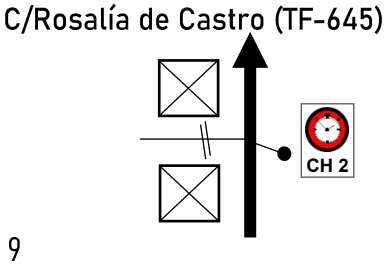	28°04'28.8"N 16°33'58.9"W **Control Horario** 	00,00
	+3 min 00,07	10 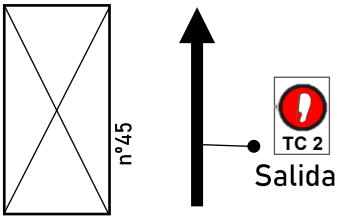	28°04'27.2"N 16°34'00.7"W **Salida TC 2** **ATOGO SUR II** 	

TRAMO CRONOMETRADO

XXI Rallye Sprint Atogo Trofeo CorinMetal

TC2 ATOGO SUR II

6,51 km

Interrupción del TC:

En caso de interrupción del TC, nueva hora desde el Control Stop:

Tiempo **15 min**
distancia **8,33 km**
(33,32 Km/h)

Ruta Alternativa:

En caso de que el tramo sea neutralizado, seguir el recorrido alternativo hasta **CH 2A** en la página **86**

CONTROL HORARIO Y SALIDA

CONTROL DE LLEGADA Y CONTROL STOP

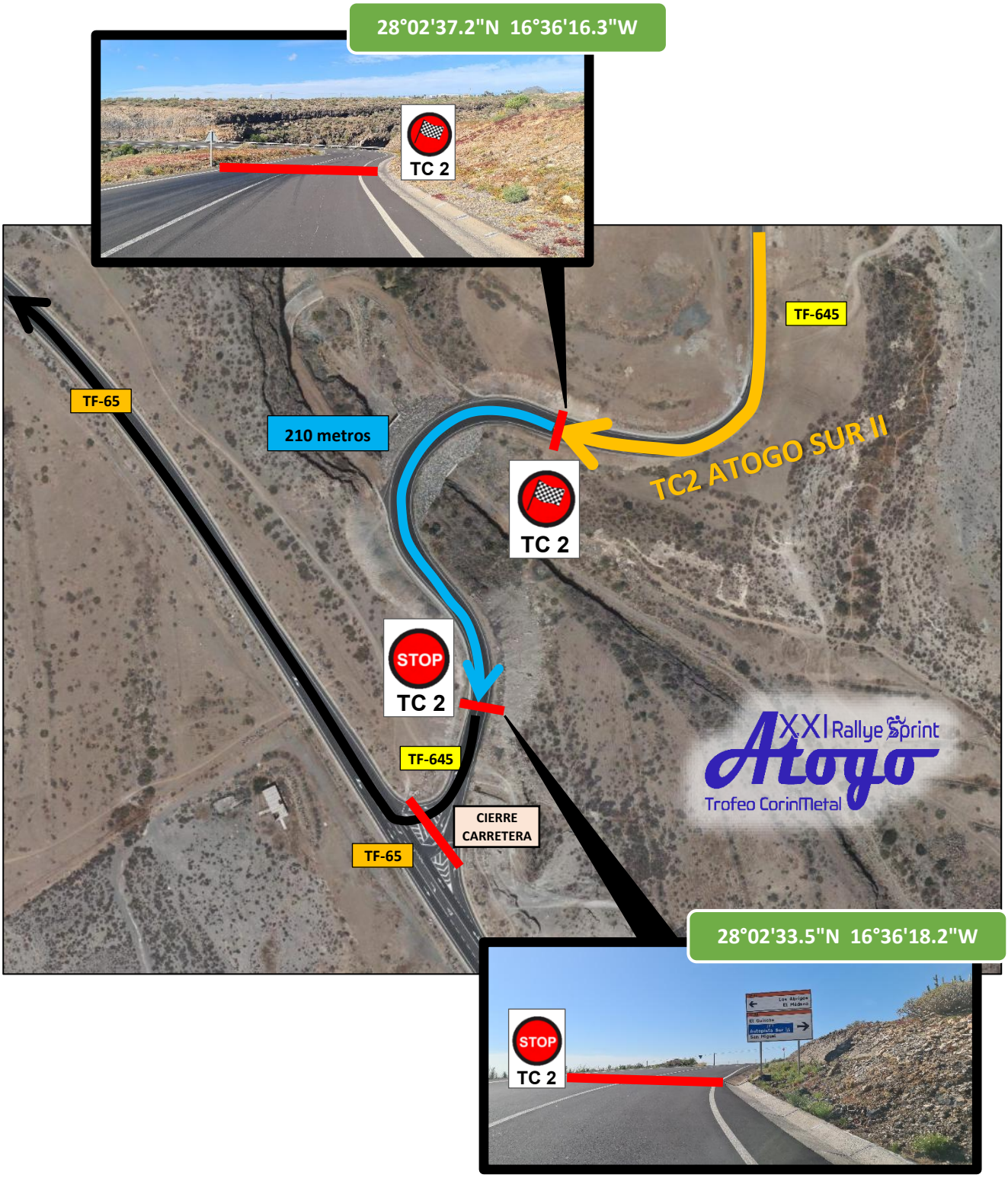

MAPA TC

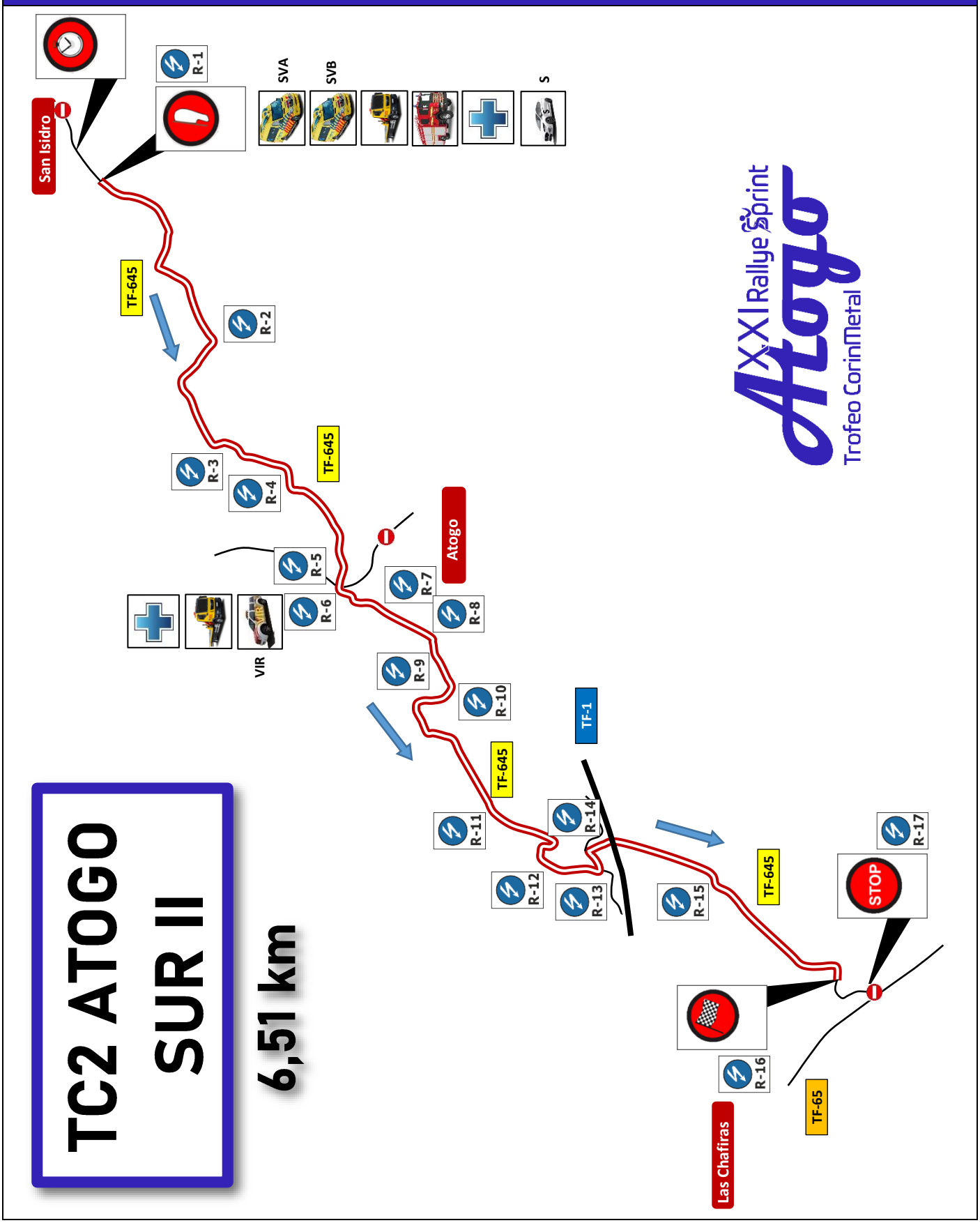
TC2 ATOGO
SUR II
6,51 km
San Isidro
Atogo
Las Chafiras
TF-645
TF-1
TF-65
R-1
R-2
R-3
R-4
R-5
R-6
R-7
R-8
R-9
R-10
R-11
R-12
R-13
R-14
R-15
R-16
R-17
SVA
SVB
S
VIR
STOP
XXI Rallye Sprint Atogo
Trofeo CorinMetal

Sección 2	TC 2 ATOGO SUR II	→	CH 2A ENTRADA REAGRUP. San Isidro	Distancia 14,84	Tiempo 25min	Km/h 35,62	Sector 5

Distancia Total	Distancia Parcial	DIRECCIÓN	INFORMACIONES	Kms. Regresivos
00,00	00,00	**Salida TC 2 ATOGO SUR II** TF-645 n°45 TC 2 Salida 1 6,51	28°04'27.2"N 16°34'00.7"W R-1 TC 2	SVA,SVB 14,84
01,08	01,08	TF-645 2 5,43	28°04'09.6"N 16°34'29.5"W R-2	13,76
01,73	00,65	TF-645 3 4,78	28°04'07.0"N 16°34'46.3"W R-3	13,11
02,11	00,38	TF-645 4 4,40	28°03'57.5"N 16°34'53.7"W R-4	12,73
02,65	00,54	TF-645 5 3,86	28°03'51.5"N 16°35'09.5"W R-5	12,19
02,73	00,08	TF-645 cruce aeropuerto ① 6 3,78	28°03'49.5"N 16°35'10.9"W ① Autopista Sur Aeropuerto Sur R-6	VIR 12,11

2

Sección 2	TC 2 ATOGO SUR II	→	CH 2A ENTRADA REAGRUP. San Isidro	Distancia 14,84	Tiempo 25min	Km/h 35,62	Sector 5

Distancia Total	Distancia Parcial	DIRECCIÓN	INFORMACIONES	Kms. Regresivos
02,92	00,19	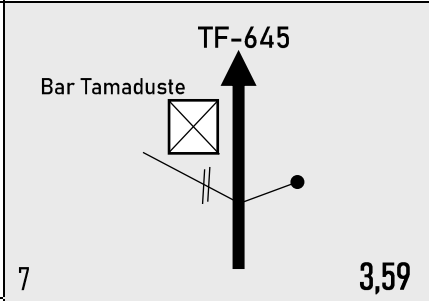		11,92
03,08	00,16	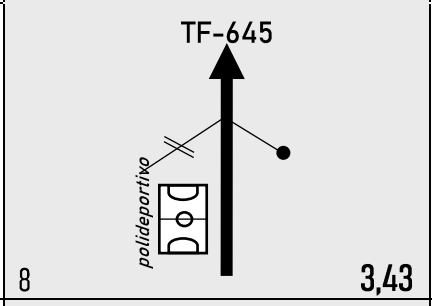		11,76
03,30	00,22	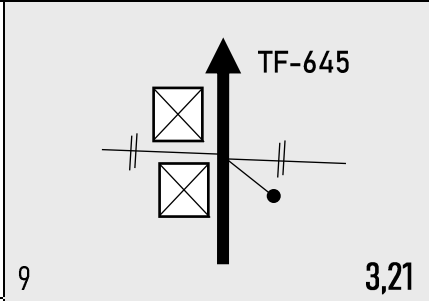		11,54
03,44	00,14	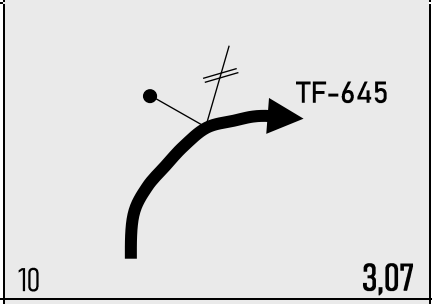		11,40
04,15	00,71	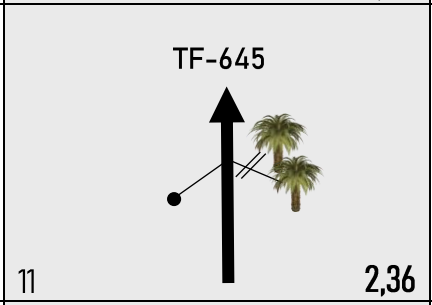		10,69
04,80	00,65	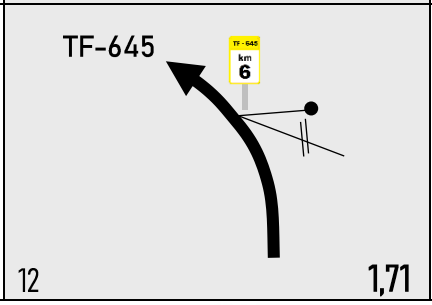		10,04

2

Sección 2	TC 2 ATOGO SUR II	→	CH 2A ENTRADA REAGRUP. San Isidro	Distancia 14,84	Tiempo 25min	Km/h 35,62	Sector 5

Distancia Total	Distancia Parcial	DIRECCIÓN	INFORMACIONES	Kms. Regresivos
04,98	00,18	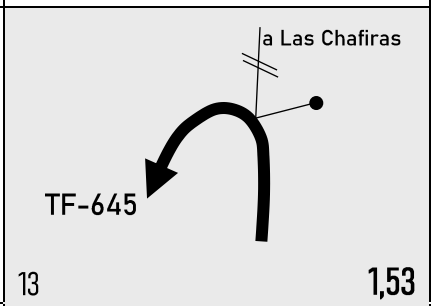		09,86
05,08	00,10	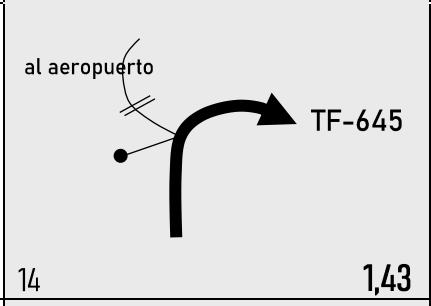		09,76
05,71	00,63	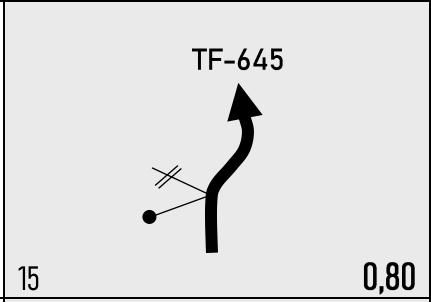		09,13
Meta TC 2 ATOGO SUR II 06,51	00,80	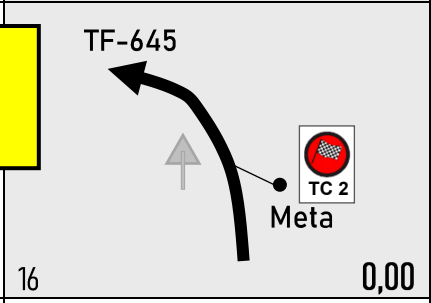		08,33
06,72	00,21	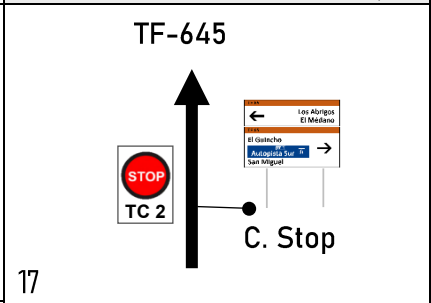	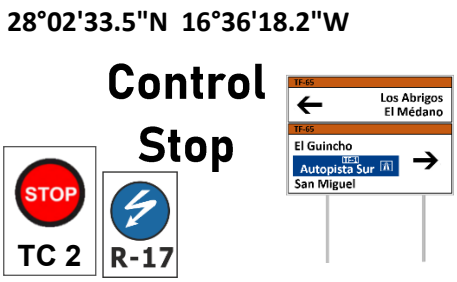	08,12
06,78	00,06	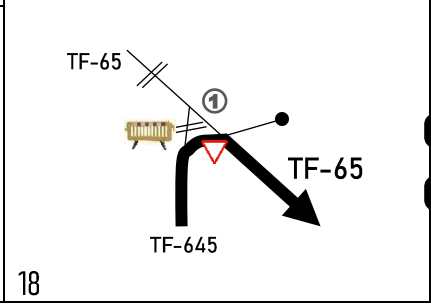	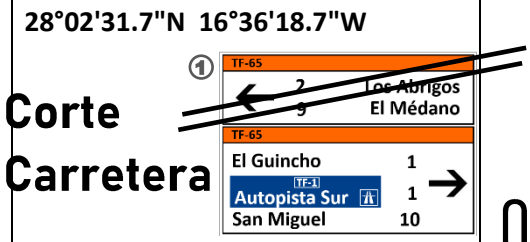	08,06

2

Sección 2	TC 2 ATOGO SUR II	→	CH 2A ENTRADA REAGRUP. San Isidro	Distancia 14,84	Tiempo 25min	Km/h 35,62	Sector 5

Distancia Total	Distancia Parcial	DIRECCIÓN	INFORMACIONES	Kms. Regresivos
07,97	01,19	19 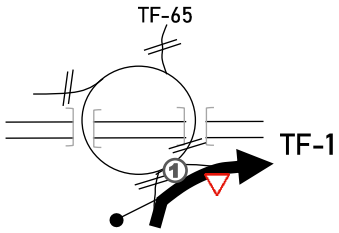		06,87
08,23	00,26	20 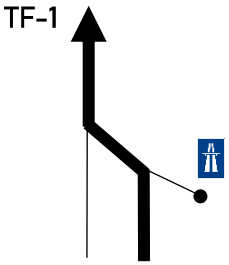		06,61
12,92	04,69	21 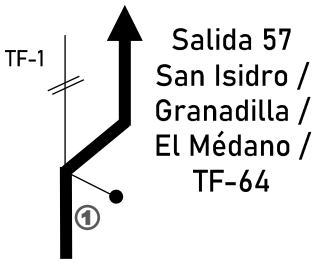	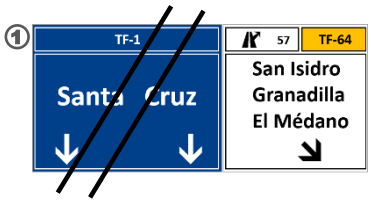	01,92
13,14	00,22	22 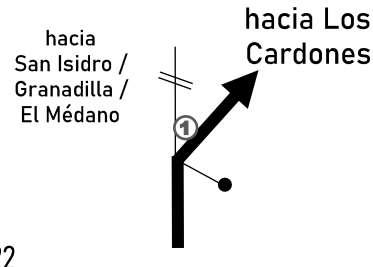	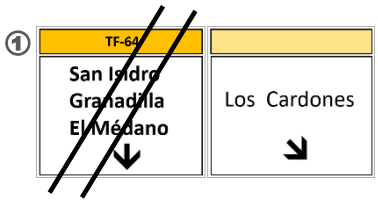	01,70
13,32	00,18	23 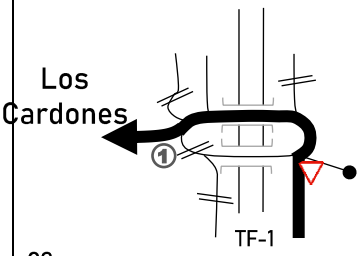	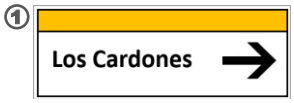	01,52
14,28	00,96	24 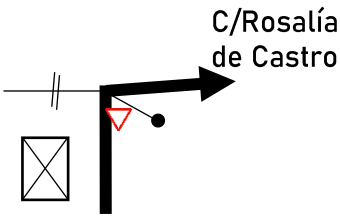		00,56

Sección 2	TC 2 ATOGO SUR II	→	CH **2A** **ENTRADA REAGRUP.** **San Isidro**	Distancia 14,84	Tiempo 25min	Km/h 35,62	Sector 5

Distancia Total	Distancia Parcial	DIRECCIÓN	INFORMACIONES	Kms. Regresivos
14,41	00,13	25 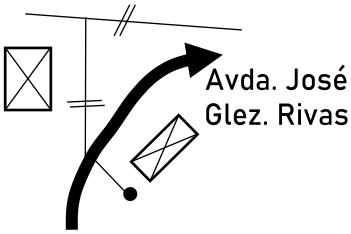		00,43
14,63	00,22	26 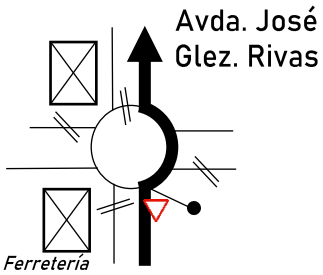		00,21
14,84	00,21	27 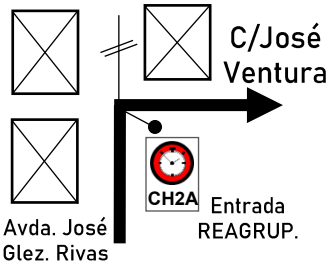	28°04'42.9"N 16°33'35.5"W **Entrada Reagrupamiento** CH 2A	00,00

REAGRUPAMIENTO

30 min

3º SECCIÓN

Sección 3	CH 2B SALIDA REAGRUP. San Isidro	→	CH 2C ENTRADA ASISTENCIAS San Isidro	Distancia 00,00	Tiempo 0min	Km/h --	Sector 6

Distancia		DIRECCIÓN	INFORMACIONES	Kms. Regresivos
Total	Parcial			
00,00	00,00	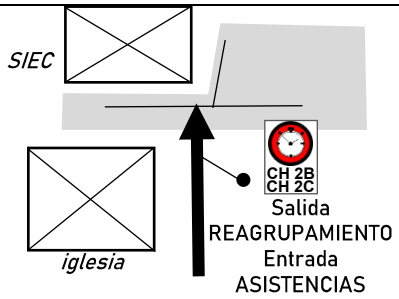	28°04'39.6"N 16°33'32.0"W **Salida Reagrupamiento Entrada Asistencias** CH 2B CH 2C	00,00

ZONA DE ASISTENCIA "B"

40min

Sección 3	CH 2D SALIDA ASISTENCIAS	→	CH 3 San Isidro	Distancia 2,37	Tiempo 12min	Km/h 11,85	Sector 7

Distancia Total	Distancia Parcial	DIRECCIÓN	INFORMACIONES	Kms. Regresivos
00,00	00,00	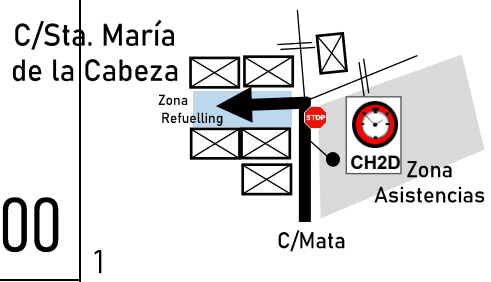 1	28°04'36.8"N 16°33'33.3"W **Salida Asistencias** 	02,37
00,16	00,16	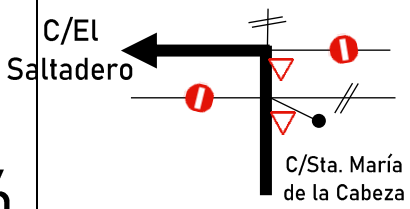 2		02,21
00,75	00,59	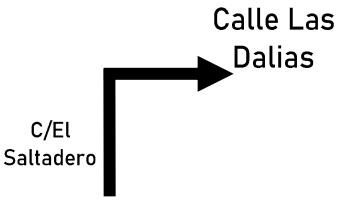 3		01,62
00,89	00,14	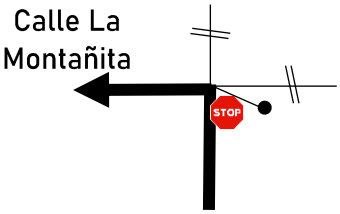 4		01,48
01,10	00,21	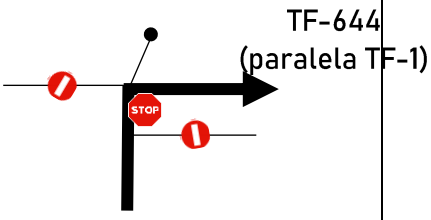 5		01,27
01,20	00,10	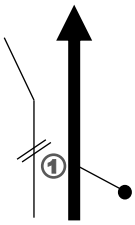 6		01,17

Sección 3	CH 2D SALIDA ASISTENCIAS	→	CH 3 San Isidro	Distancia 2,37	Tiempo 12min	Km/h 11,85	Sector 7

Distancia Total	Distancia Parcial	DIRECCIÓN	INFORMACIONES	Kms. Regresivos
01,43	00,23	7 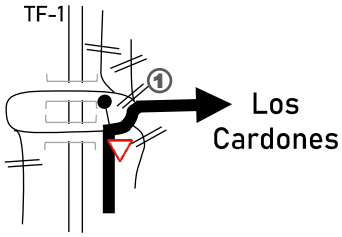	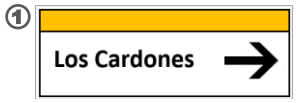	00,94
02,27	00,84	8 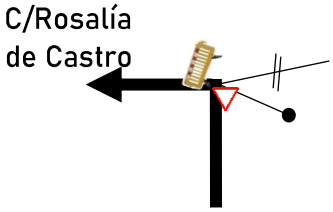	28°04'32.4"N 16°33'51.0"W **Corte Carretera**	00,10
02,37	00,10	9 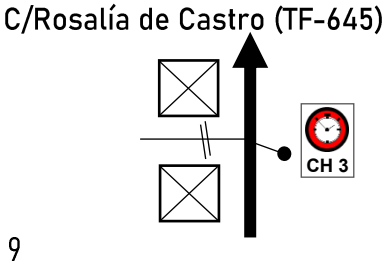	28°04'28.8"N 16°33'58.9"W **Control Horario** 	00,00
	+3 min 00,07	10 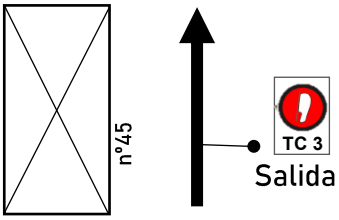	28°04'27.2"N 16°34'00.7"W **Salida TC 3 ATOGO SUR III** 	

XXI Rallye Sprint Atogo Trofeo CorinMetal

TC3 ATOGO SUR III

6,51 km

Interrupción del TC:

En caso de interrupción del TC, nueva hora desde el Control Stop:

Tiempo **15 min**
distancia **8,33 km**
(33,32 Km/h)

Ruta Alternativa:

En caso de que el tramo sea neutralizado, seguir el recorrido alternativo hasta **CH 3A** en la página **86**

CONTROL HORARIO Y SALIDA

CONTROL DE LLEGADA Y CONTROL STOP

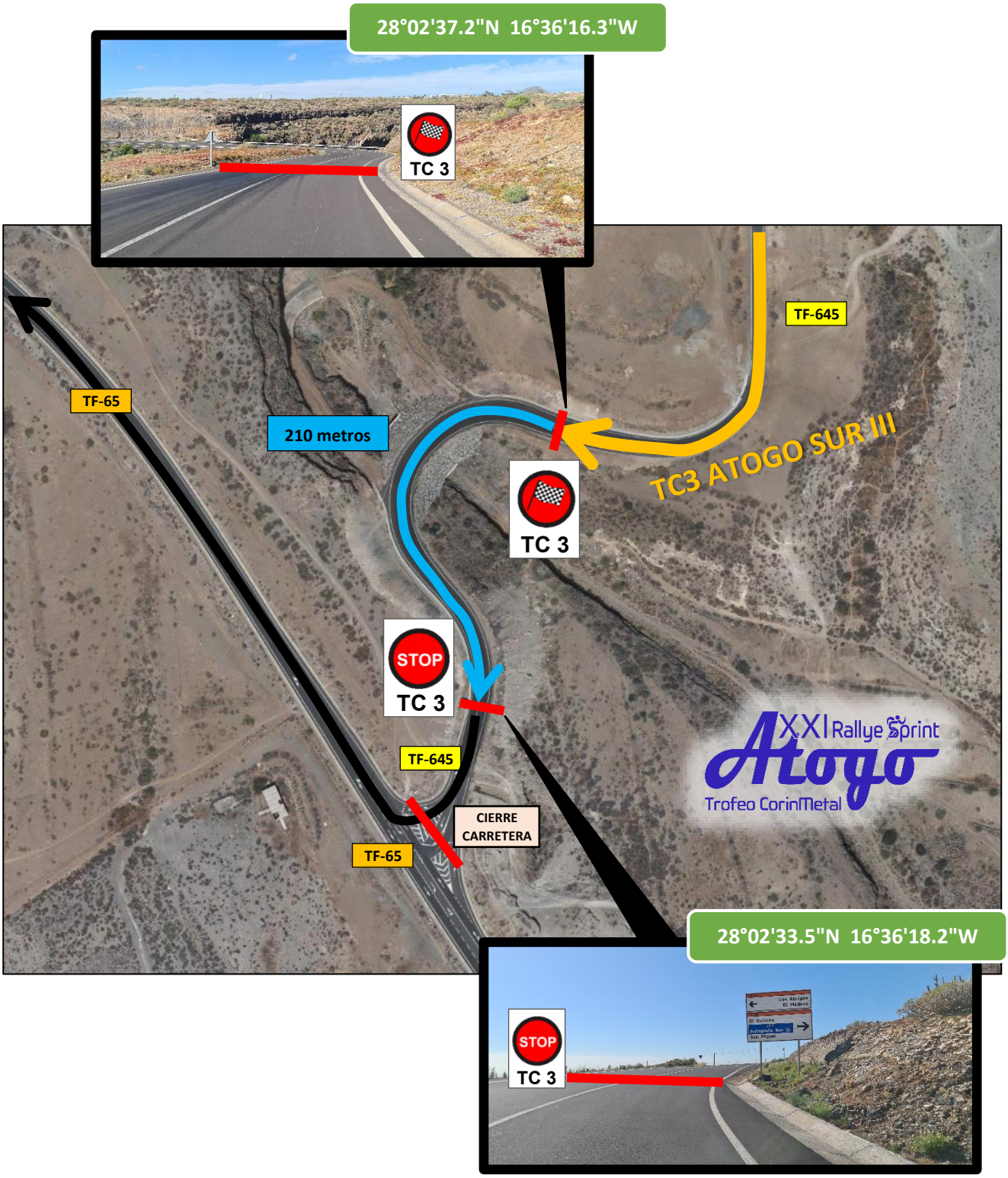

MAPA TC

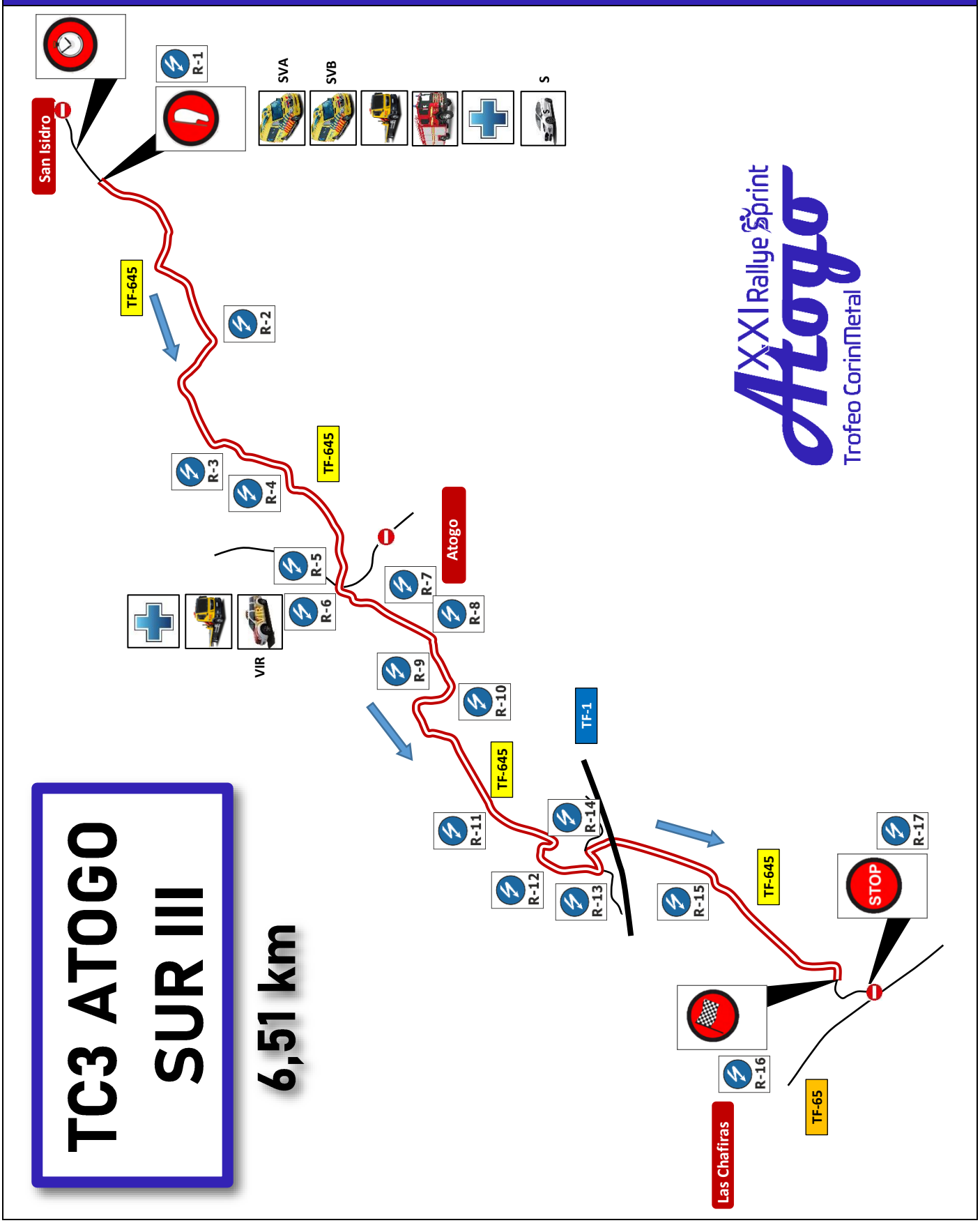
TC3 ATOGO
SUR III
6,51 km
San Isidro
Atogo
Las Chafiras
TF-645
TF-1
TF-65
R-1
R-2
R-3
R-4
R-5
R-6
R-7
R-8
R-9
R-10
R-11
R-12
R-13
R-14
R-15
R-16
R-17
SVA
SVB
S
VIR
STOP
XXI Rallye Sprint Atogo
Trofeo CorinMetal

Sección 3	TC 3 ATOGO SUR III	→	CH 3A ENTRADA REAGRUP. San Isidro	Distancia 14,84	Tiempo 25min	Km/h 35,62	Sector 8

Distancia Total	Distancia Parcial	DIRECCIÓN	INFORMACIONES	Kms. Regresivos
00,00	00,00	**Salida TC 3 ATOGO SUR III** TF-645 n°45 TC 3 Salida 1 6,51	28°04'27.2"N 16°34'00.7"W R-1 TC 3	SVA,SVB 14,84
01,08	01,08	TF-645 2 5,43	28°04'09.6"N 16°34'29.5"W R-2	13,76
01,73	00,65	TF-645 3 4,78	28°04'07.0"N 16°34'46.3"W R-3	13,11
02,11	00,38	TF-645 4 4,40	28°03'57.5"N 16°34'53.7"W R-4	12,73
02,65	00,54	TF-645 5 3,86	28°03'51.5"N 16°35'09.5"W R-5	12,19
02,73	00,08	TF-645 cruce aeropuerto ① 6 3,78	28°03'49.5"N 16°35'10.9"W ① Autopista Sur Aeropuerto Sur R-6	VIR 12,11

3

Sección 3	TC 3 ATOGO SUR III	→	CH 3A ENTRADA REAGRUP. San Isidro	Distancia 14,84	Tiempo 25min	Km/h 35,62	Sector 8

Distancia Total	Distancia Parcial	DIRECCIÓN	INFORMACIONES	Kms. Regresivos
02,92	00,19	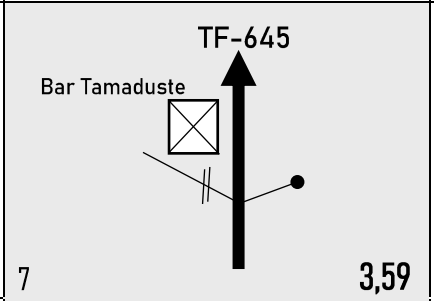		11,92
03,08	00,16	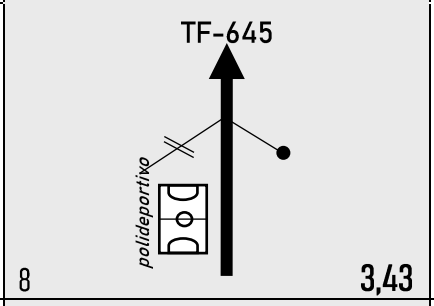		11,76
03,30	00,22	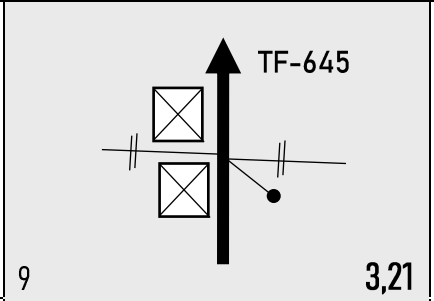		11,54
03,44	00,14	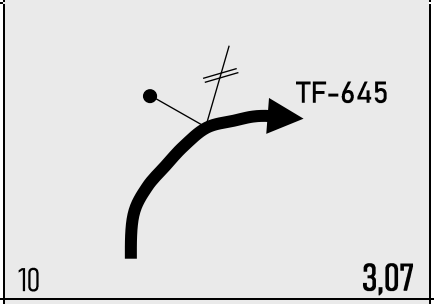		11,40
04,15	00,71	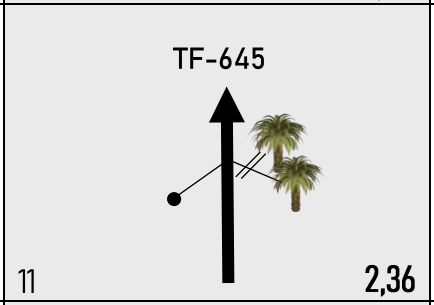		10,69
04,80	00,65	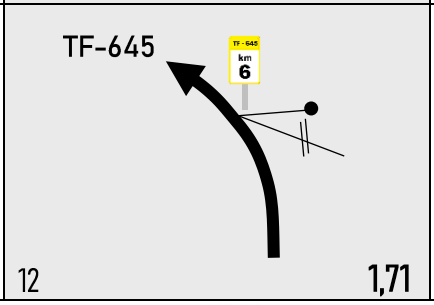		10,04

3

Sección 3	TC 3 ATOGO SUR III	→	CH 3A ENTRADA REAGRUP. San Isidro	Distancia 14,84	Tiempo 25min	Km/h 35,62	Sector 8

Distancia Total	Distancia Parcial	DIRECCIÓN	INFORMACIONES	Kms. Regresivos
04,98	00,18	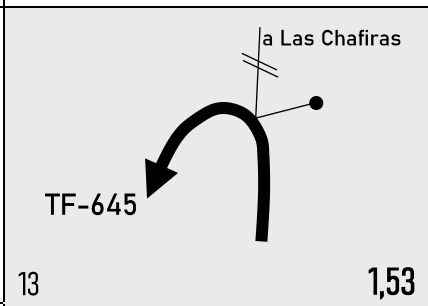		09,86
05,08	00,10	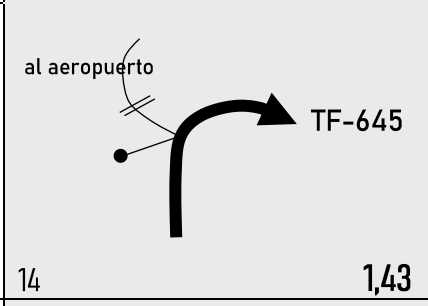		09,76
05,71	00,63	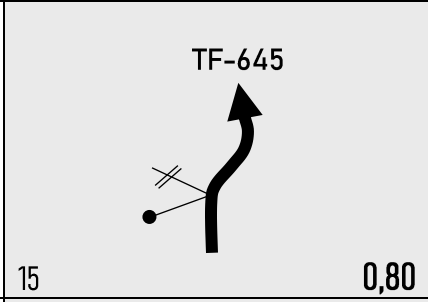		09,13
Meta TC 3 ATOGO SUR III 06,51	00,80	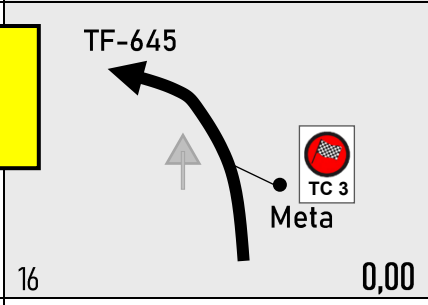		08,33
06,72	00,21	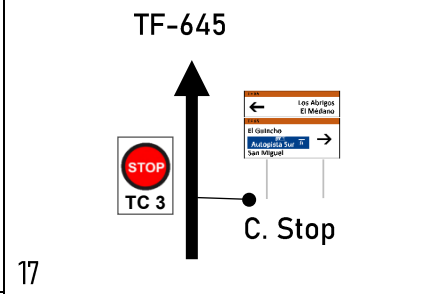	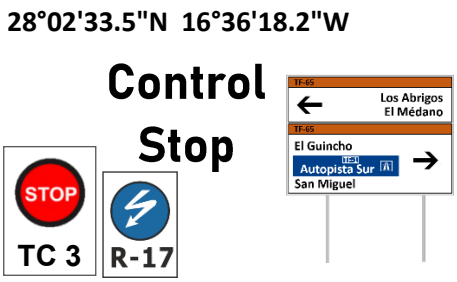	08,12
06,78	00,06	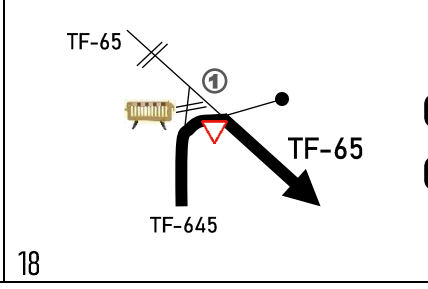	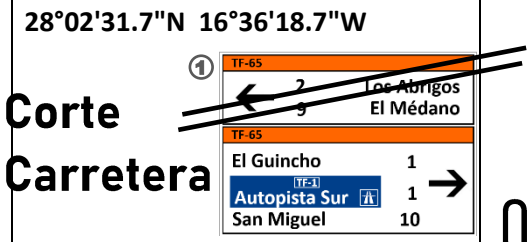	08,06

3

Sección 3	TC 3 ATOGO SUR III	→	CH 3A ENTRADA REAGRUP. San Isidro	Distancia 14,84	Tiempo 25min	Km/h 35,62	Sector 8

Distancia Total	Distancia Parcial	DIRECCIÓN	INFORMACIONES	Kms. Regresivos
07,97	01,19	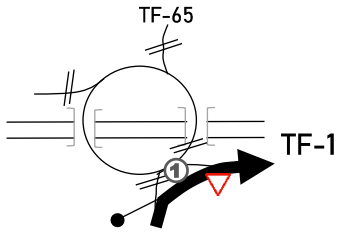 19		06,87
08,23	00,26	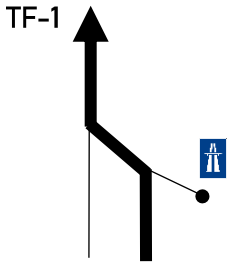 20		06,61
12,92	04,69	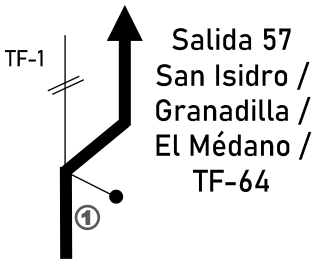 21	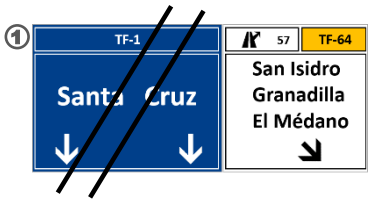	01,92
13,14	00,22	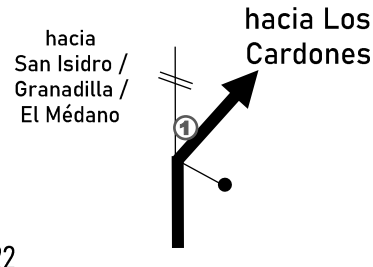 22	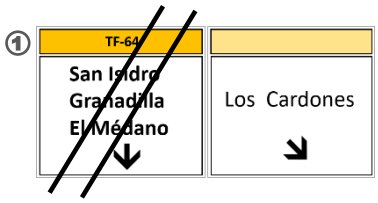	01,70
13,32	00,18	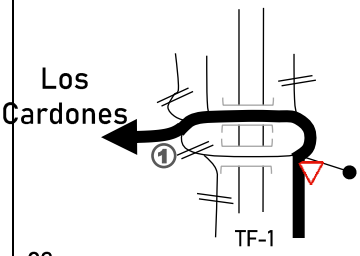 23	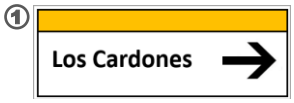	01,52
14,28	00,96	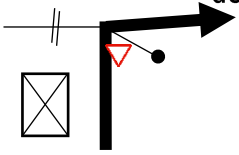 24		00,56

Sección 3	TC 3 ATOGO SUR III	→	CH 3A ENTRADA REAGRUP. San Isidro	Distancia 14,84	Tiempo 25min	Km/h 35,62	Sector 8

Distancia Total	Distancia Parcial	DIRECCIÓN	INFORMACIONES	Kms. Regresivos
14,41	00,13	25 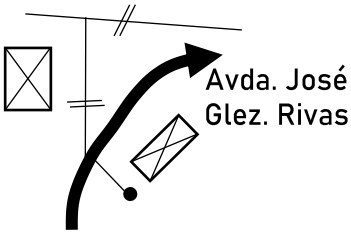		00,43
14,63	00,22	26 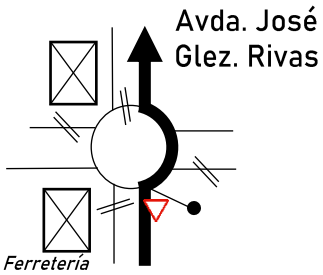		00,21
14,84	00,21	27 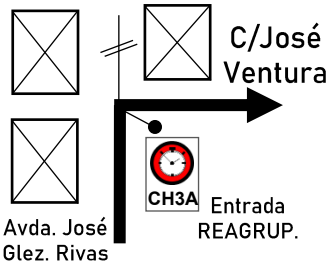	28°04'42.9"N 16°33'35.5"W **Entrada Reagrupamiento**	00,00

REAGRUPAMIENTO

30 min

4º SECCIÓN

Sección 4	CH 3B SALIDA REAGRUP. San Isidro	→	CH 3C ENTRADA ASISTENCIAS San Isidro	Distancia 00,00	Tiempo 0min	Km/h --	Sector 9

Distancia		DIRECCIÓN	INFORMACIONES	Kms. Regresivos
Total	Parcial			
00,00	00,00	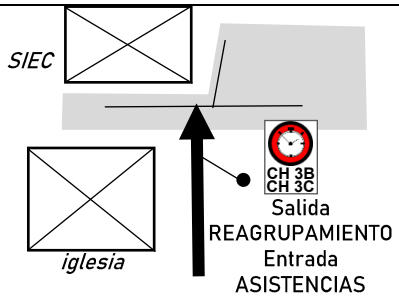	28°04'39.6"N 16°33'32.0"W CH 3B CH 3C **Salida Reagrupamiento Entrada Asistencias**	00,00

ZONA DE ASISTENCIA "C"

1h 05min

Sección 4	CH 3D SALIDA ASISTENCIAS	→	CH 4 Las Chafiras	Distancia 8,49	Tiempo 17min	Km/h 29,96	Sector 10

Distancia Total	Distancia Parcial	DIRECCIÓN	INFORMACIONES	Kms. Regresivos
00,00	00,00	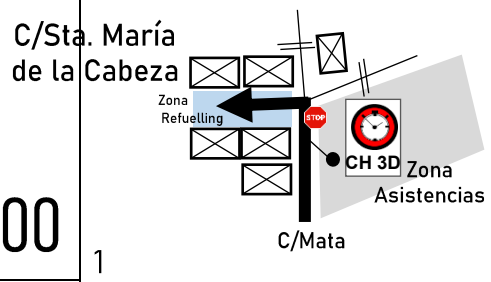 1	28°04'36.8"N 16°33'33.3"W **Salida Asistencias** 	08,49
00,16	00,16	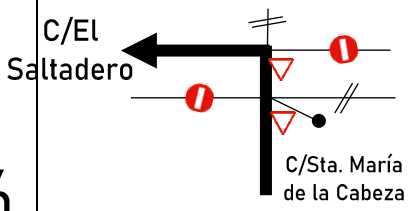 2		08,33
00,75	00,59	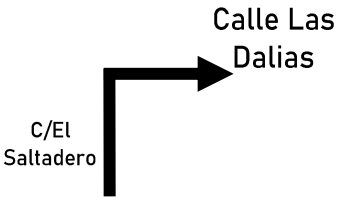 3		07,74
00,89	00,14	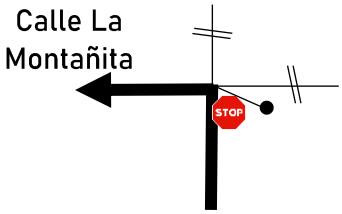 4		07,60
01,10	00,21	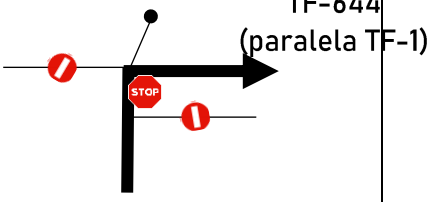 5		07,39
01,20	00,10	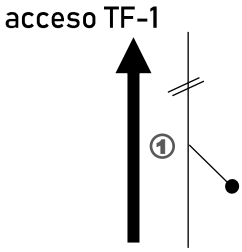 6		07,29

Sección 4	CH 3D SALIDA ASISTENCIAS	→	CH 4 Las Chafiras	Distancia 8,49	Tiempo 17min	Km/h 29,96	Sector 10

Distancia Total	Distancia Parcial	DIRECCIÓN	INFORMACIONES	Kms. Regresivos
01,82	00,62	7 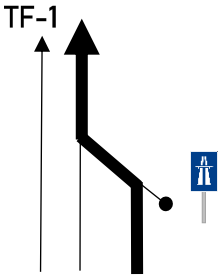		06,67
06,44	04,62	8 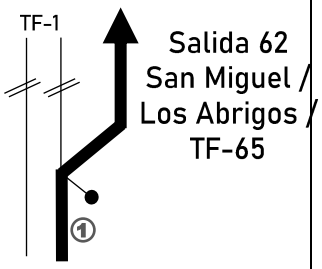		02,05
06,73	00,29	9 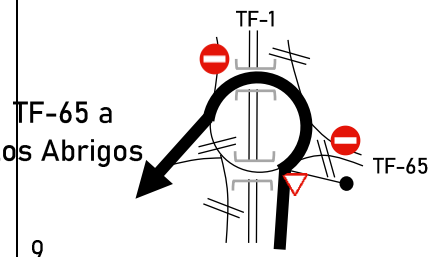		01,76
07,46	00,73	10 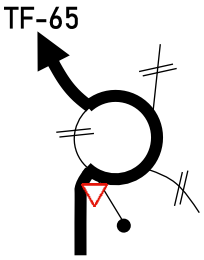		01,03
08,37	00,91	11 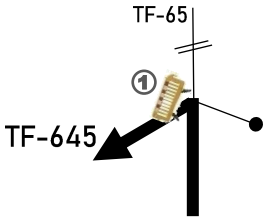	28°02'31.7"N 16°36'18.7"W 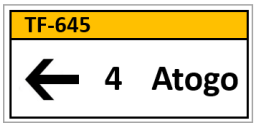 **Corte Carretera**	00,12
08,49	00,12	12 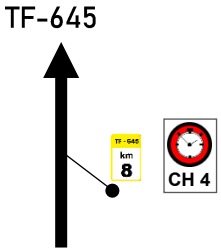	28°02'34.9"N 16°36'18.5"W **Control Horario** 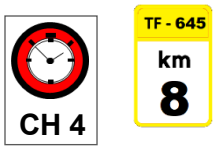	00,00

Sección 4	CH 3D SALIDA ASISTENCIAS	→	CH 4 Las Chafiras	Distancia 8,49	Tiempo 17min	Km/h 29,96	Sector 10

Distancia		DIRECCIÓN	INFORMACIONES	Kms. Regresivos
Total	Parcial			
	+3 min 00,15	TF-645 TC 4 Salida 13	28°02'37.2"N 16°36'16.3"W **Salida TC 4** **ATOGO NORTE I** TC 4	

XXI Rallye Sprint Atogo Trofeo CorinMetal

TC4 ATOGO NORTE I

6,32 km

Interrupción del TC:

En caso de interrupción del TC, nueva hora desde el Control Stop:

STOP 4 ⇨ CH 4A

Tiempo **5 min**
distancia **0,83 km**
(9,96 Km/h)

Ruta Alternativa:

En caso de que el tramo sea neutralizado, seguir el recorrido alternativo hasta **CH 4A** en la página 88

CONTROL HORARIO Y SALIDA

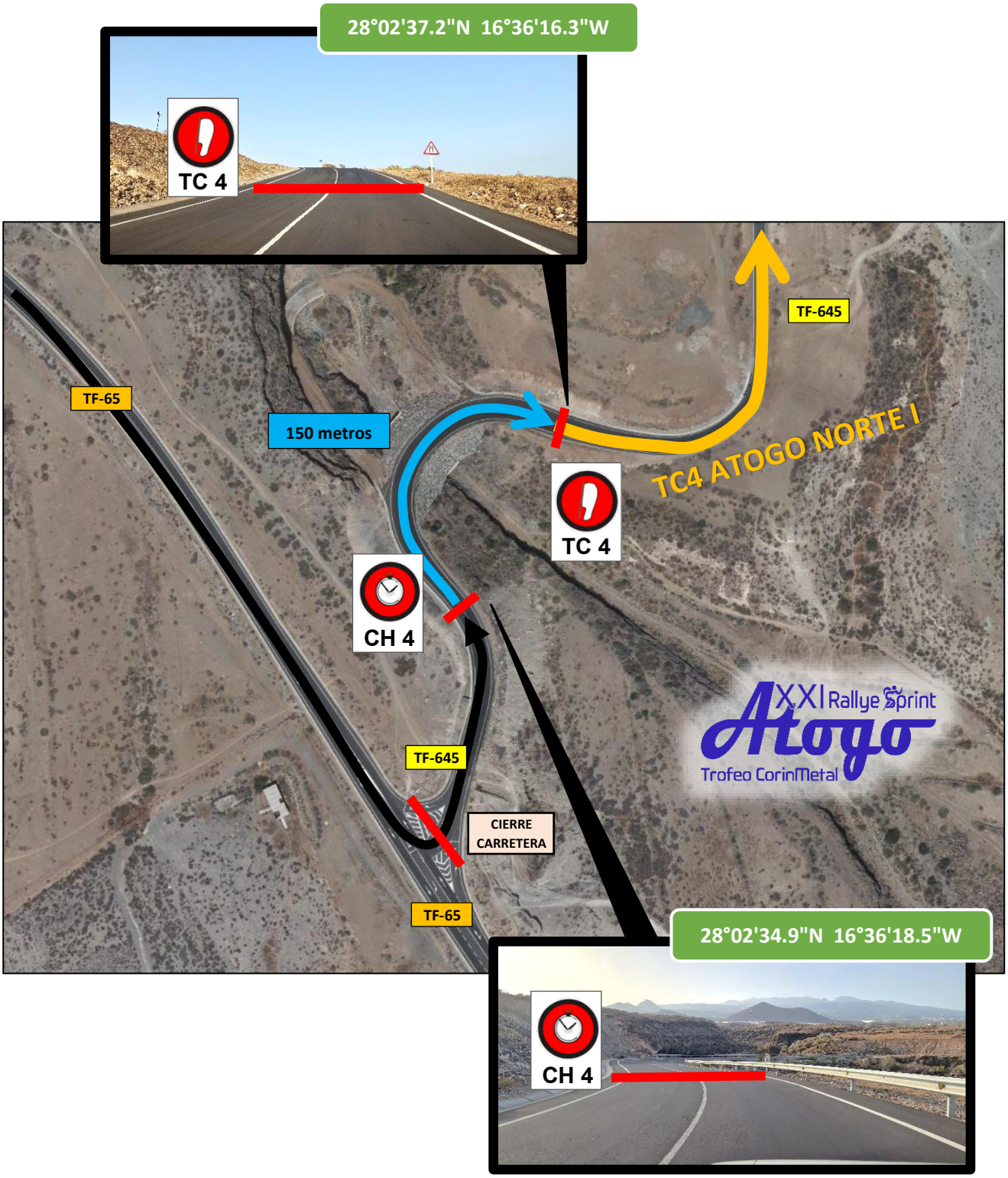

CONTROL DE LLEGADA Y CONTROL STOP

MAPA TC

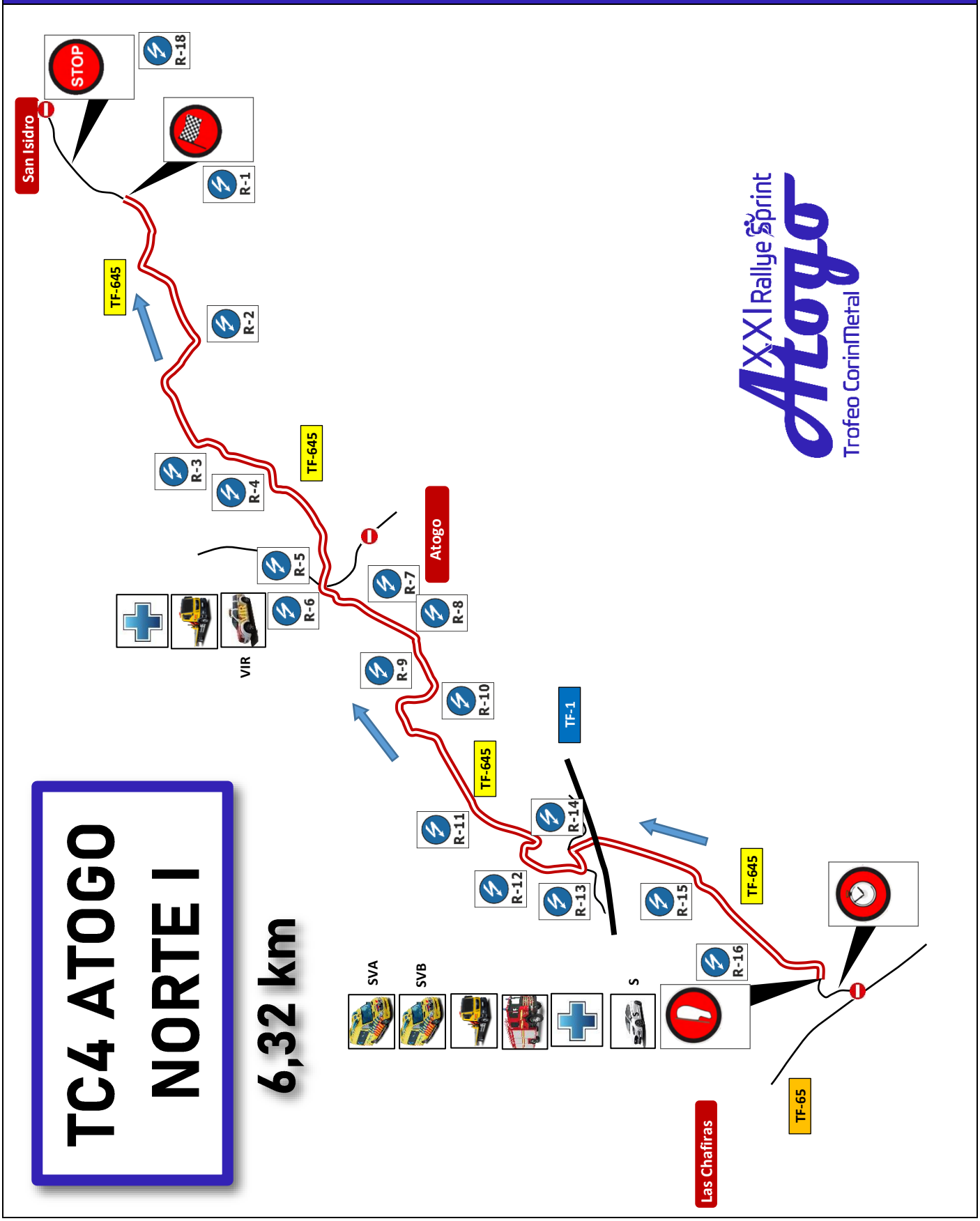
TC4 ATOGO
NORTE I
6,32 km
San Isidro
Atogo
Las Chafiras
TF-645
TF-1
TF-65
R-1
R-2
R-3
R-4
R-5
R-6
R-7
R-8
R-9
R-10
R-11
R-12
R-13
R-14
R-15
R-16
R-18
STOP
VIR
SVA
SVB
S
XXI Rallye Sprint Atogo
Trofeo CorinMetal

Sección 4	TC 4 ATOGO NORTE I	→	CH 4A ENTRADA REAGRUP. San Isidro	Distancia 7,44	Tiempo 15min	Km/h 29,76	Sector 11

Distancia Total	Distancia Parcial	DIRECCIÓN	INFORMACIONES	Kms. Regresivos
Salida TC 4 ATOGO NORTE I 00,00	00,00	TF-645 TC 4 Salida 1 6,32	28°02'37.2"N 16°36'16.3"W R-16 TC 4	SVA,SVB 07,44
00,80	00,80	TF-645 2 5,52	28°02'55.4"N 16°35'58.8"W R-15	06,64
01,43	00,63	TF-645 al aeropuerto 3 4,89	28°03'14.5"N 16°35'54.8"W R-14	06,01
01,53	00,10	a Las Chafiras TF-645 4 4,79	28°03'12.6"N 16°35'57.5"W R-13	05,91
01,71	00,18	TF-645 km 6 5 4,61	28°03'18.6"N 16°35'57.6"W R-12	05,73
02,36	00,65	TF-645 6 3,96	28°03'30.1"N 16°35'44.3"W R-11	05,08

4

Sección 4	TC 4 ATOGO NORTE I	→	CH 4A ENTRADA REAGRUP. San Isidro	Distancia 7,44	Tiempo 15min	Km/h 29,76	Sector 11

Distancia Total	Distancia Parcial	DIRECCIÓN	INFORMACIONES	Kms. Regresivos
03,07	00,71	TF-645 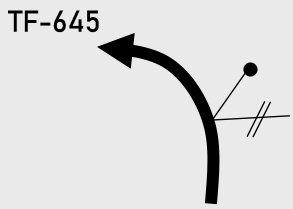 7 3,25	28°03'35.1"N 16°35'27.9"W R-10	04,37
03,21	00,14	TF-645 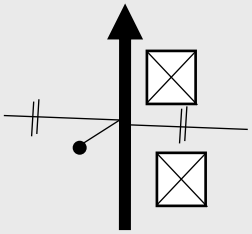 8 3,11	28°03'36.3"N 16°35'23.3"W R-9	04,23
03,43	00,22	TF-645 polideportivo 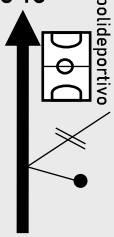 9 2,89	28°03'39.8"N 16°35'16.8"W R-8	04,01
03,59	00,16	TF-645 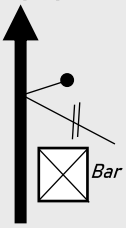 Bar Tamaduste 10 2,73	28°03'44.4"N 16°35'13.8"W R-7	03,85
03,78	00,19	TF-645 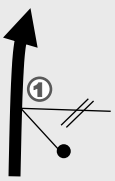 cruce aeropuerto 11 2,54	28°03'49.5"N 16°35'10.9"W R-6	VIR 03,66
03,86	00,08	TF-645 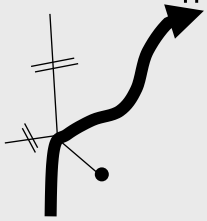 12 2,46	28°03'51.5"N 16°35'09.5"W R-5	03,58

Sección 4	TC 4 ATOGO NORTE I	→	CH 4A ENTRADA REAGRUP. San Isidro	Distancia 7,44	Tiempo 15min	Km/h 29,76	Sector 11

Distancia Total	Distancia Parcial	DIRECCIÓN	INFORMACIONES	Kms. Regresivos
04,40	00,54	13 TF-645 1,92	28°03'57.5"N 16°34'53.7"W  R-4	03,04
04,78	00,38	14 TF-645 1,54	28°04'07.0"N 16°34'46.3"W R-3	02,66
05,43	00,65	15 TF-645 0,89	28°04'09.6"N 16°34'29.5"W R-2	02,01
06,32	00,89	16 TF-645 TC 4 Meta 0,00	28°04'21.1"N 16°34'04.2"W R-1 TC 4	01,12
06,61	00,29	17 TF-645 STOP TC 4	28°04'28.9"N 16°33'58.9"W **Control Stop** STOP TC 4 R-18	00,83
06,86	00,25	18 C/Rosalía de Castro Los Cardones	28°04'32.4"N 16°33'51.0"W **Corte Carretera**	00,58

Meta TC 4
ATOGO NORTE I

4

Sección 4	TC 4 ATOGO NORTE I	→	CH 4A ENTRADA REAGRUP. San Isidro	Distancia 7,44	Tiempo 15min	Km/h 29,76	Sector 11

Distancia Total	Distancia Parcial	DIRECCIÓN	INFORMACIONES	Kms. Regresivos
07,00	00,14	19 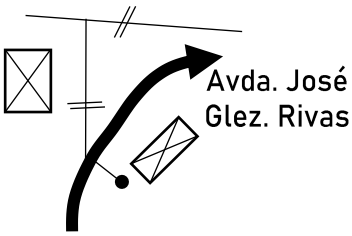		00,44
07,23	00,23	20 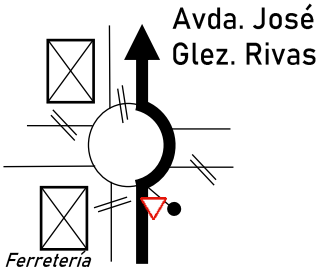		00,21
07,44	00,21	21 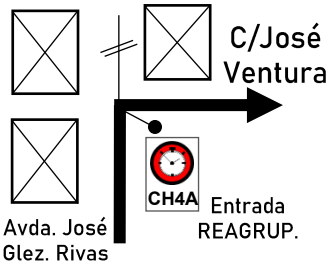	28°04'42.9"N 16°33'35.5"W **Entrada Reagrupamiento**	00,00

REAGRUPAMIENTO

30 min

5º SECCIÓN

Sección 5	CH **4B** SALIDA REAGRUP. San Isidro	→	CH **4C** ENTRADA ASISTENCIAS San Isidro	Distancia 00,00	Tiempo 0min	Km/h --	Sector 12

Distancia		DIRECCIÓN	INFORMACIONES	Kms. Regresivos
Total	Parcial			
00,00	00,00	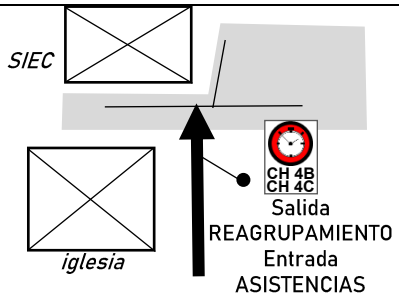	28°04'39.6"N 16°33'32.0"W **Salida Reagrupamiento Entrada Asistencias** CH 4B CH 4C	00,00

ZONA DE ASISTENCIA "D"

45min

Sección 5	CH 4D SALIDA ASISTENCIAS	→	CH 5 Las Chafiras	Distancia 8,49	Tiempo 17min	Km/h 29,96	Sector 13

Distancia Total	Distancia Parcial	DIRECCIÓN	INFORMACIONES	Kms. Regresivos
00,00	00,00	1 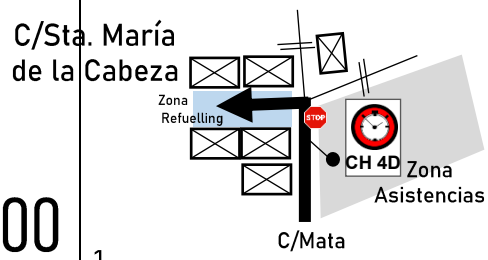	28°04'36.8"N 16°33'33.3"W **Salida Asistencias** 	08,49
00,16	00,16	2 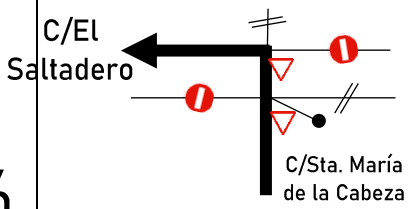		08,33
00,75	00,59	3 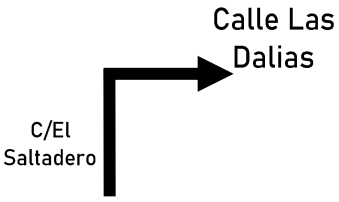		07,74
00,89	00,14	4 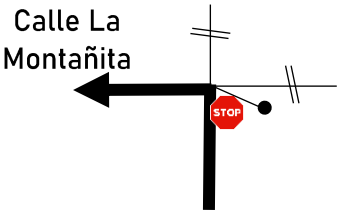		07,60
01,10	00,21	5 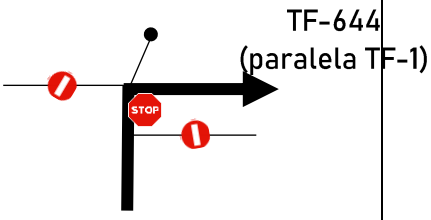		07,39
01,20	00,10	6 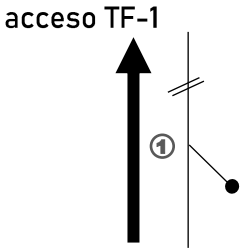		07,29

Sección 5	CH 4D SALIDA ASISTENCIAS	→	CH 5 Las Chafiras	Distancia 8,49	Tiempo 17min	Km/h 29,96	Sector 13

Distancia Total	Distancia Parcial	DIRECCIÓN	INFORMACIONES	Kms. Regresivos
01,82	00,62	7 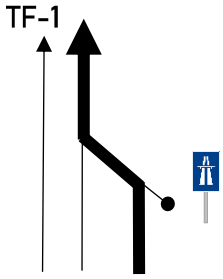		06,67
06,44	04,62	8 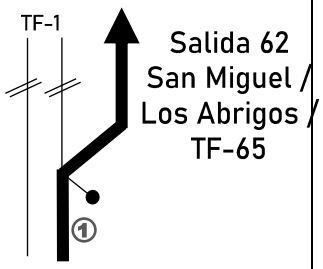		02,05
06,73	00,29	9 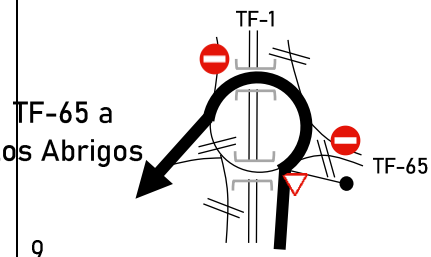		01,76
07,46	00,73	10 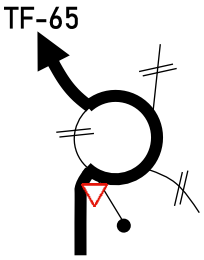		01,03
08,37	00,91	11 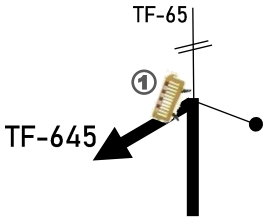	28°02'31.7"N 16°36'18.7"W 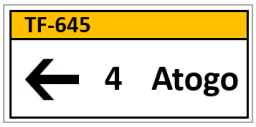 **Corte Carretera**	00,12
08,49	00,12	12 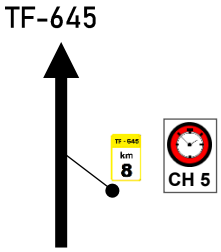	28°02'34.9"N 16°36'18.5"W **Control Horario** 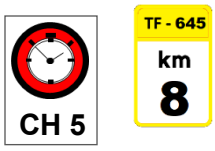	00,00

Sección 5	CH 4D SALIDA ASISTENCIAS	→	CH 5 Las Chafiras	Distancia 8,49	Tiempo 17min	Km/h 29,96	Sector 13

Distancia		DIRECCIÓN	INFORMACIONES	Kms. Regresivos
Total	Parcial			
	+3 min 00,15	TF-645 TC 5 Salida 13	28°02'37.2"N 16°36'16.3"W **Salida TC 5** **ATOGO NORTE II** TC 5	

XXI Rallye Sprint Atogo Trofeo CorinMetal

TC5 ATOGO NORTE II

6,32 km

Interrupción del TC:

En caso de interrupción del TC, nueva hora desde el Control Stop:

STOP 5 ⇨ CH 5A

Tiempo **5 min**
distancia **0,83 km**
(9,96 Km/h)

Ruta Alternativa:

En caso de que el tramo sea neutralizado, seguir el recorrido alternativo hasta **CH 5A** en la página **88**

CONTROL HORARIO Y SALIDA

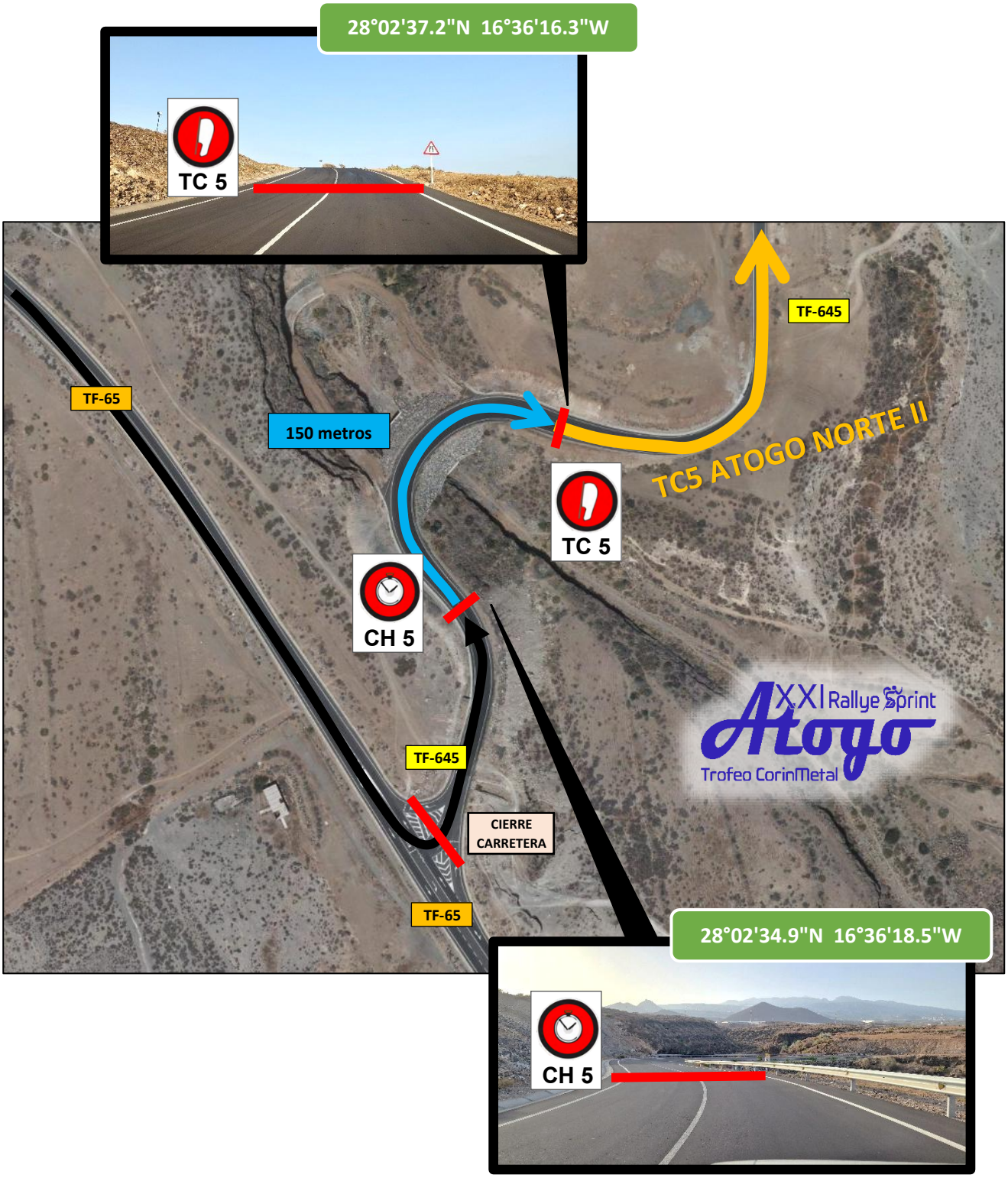

CONTROL DE LLEGADA Y CONTROL STOP

MAPA TC

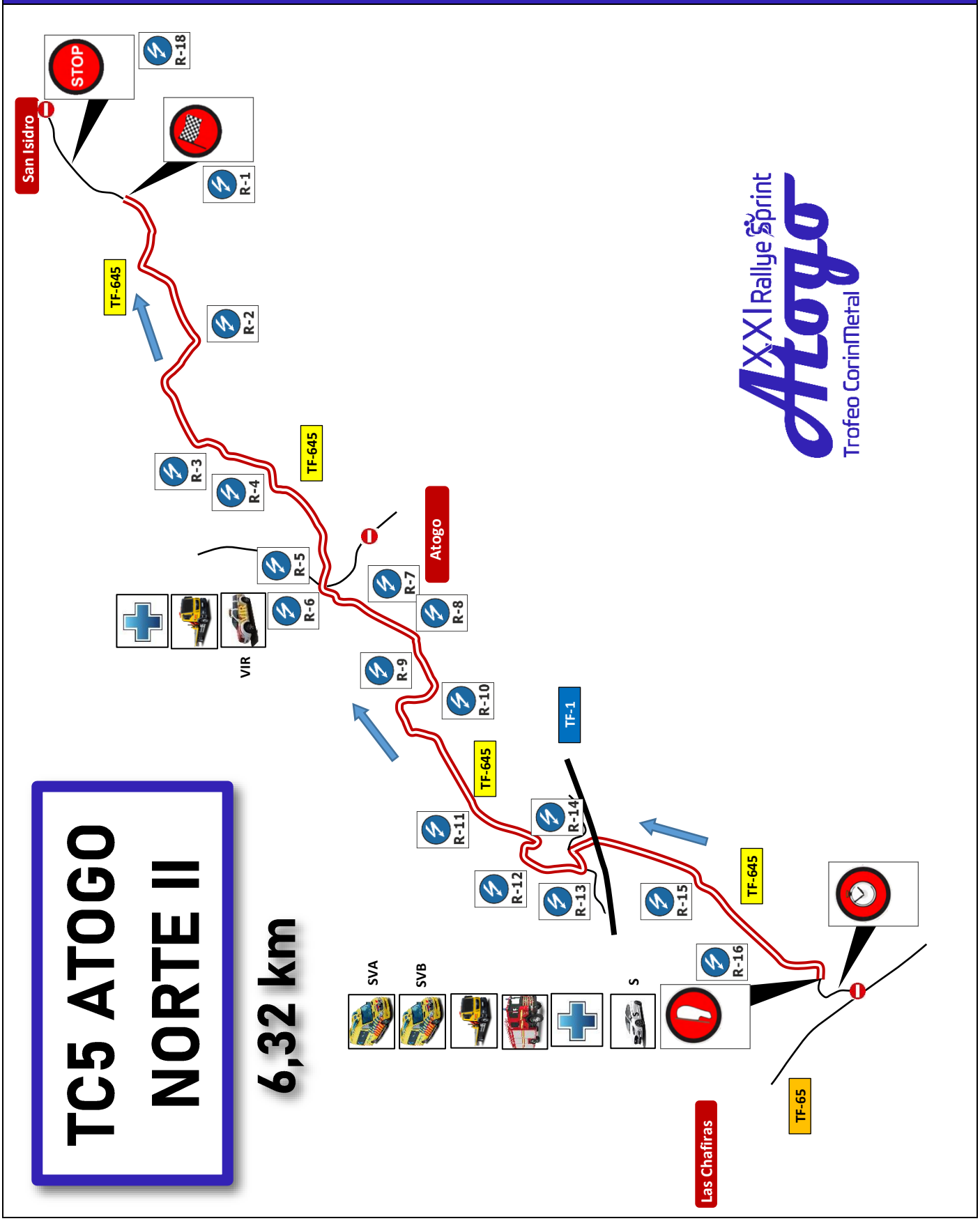
TC5 ATOGO
NORTE II
6,32 km
San Isidro
STOP
R-18
R-1
TF-645
R-2
R-3
R-4
TF-645
R-5
R-6
VIR
Atogo
R-7
R-8
R-9
R-10
TF-645
TF-1
R-11
R-12
R-13
R-14
R-15
TF-645
R-16
SVA
SVB
S
Las Chafiras
TF-65
XXI Rallye Sprint
Atogo
Trofeo CorinMetal

Sección 5	TC 5 ATOGO NORTE II	→	CH 5A ENTRADA REAGRUP. San Isidro	Distancia 7,44	Tiempo 15min	Km/h 29,76	Sector 14

Distancia Total	Distancia Parcial	DIRECCIÓN	INFORMACIONES	Kms. Regresivos
00,00	00,00	**Salida TC 5 ATOGO NORTE II** 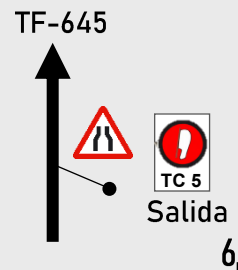 1 6,32		SVA,SVB 07,44
00,80	00,80	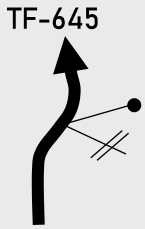 2 5,52		06,64
01,43	00,63	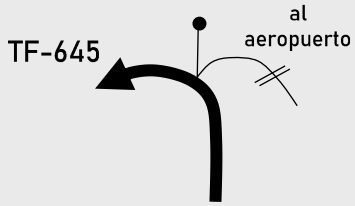 3 4,89		06,01
01,53	00,10	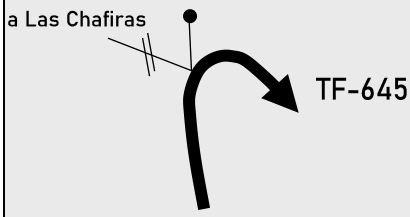 4 4,79		05,91
01,71	00,18	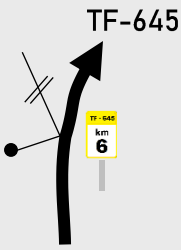 5 4,61		05,73
02,36	00,65	 6 3,96		05,08

5

Sección 5	TC 5 ATOGO NORTE II	→	CH 5A ENTRADA REAGRUP. San Isidro	Distancia 7,44	Tiempo 15min	Km/h 29,76	Sector 14

Distancia Total	Distancia Parcial	DIRECCIÓN	INFORMACIONES	Kms. Regresivos
03,07	00,71	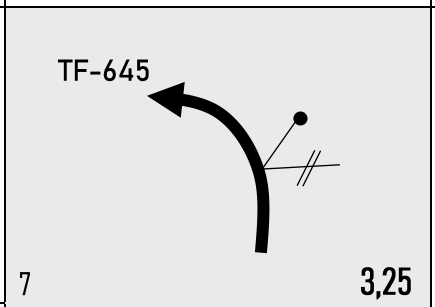		04,37
03,21	00,14	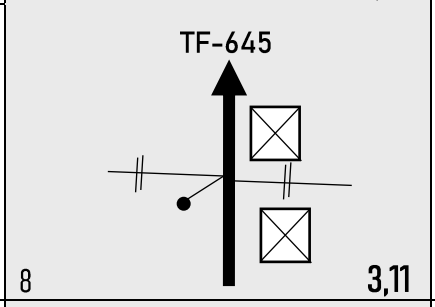		04,23
03,43	00,22	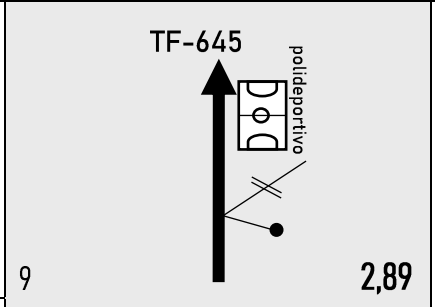		04,01
03,59	00,16	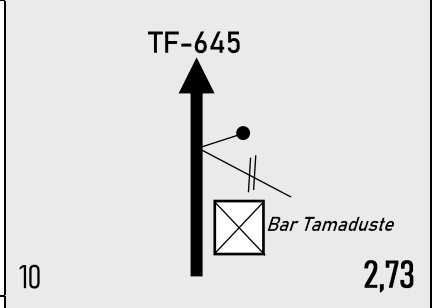		03,85
03,78	00,19	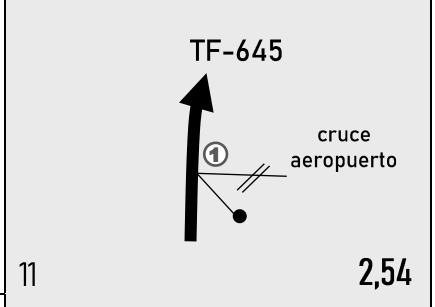		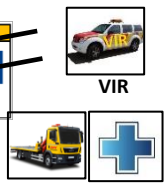 03,66
03,86	00,08	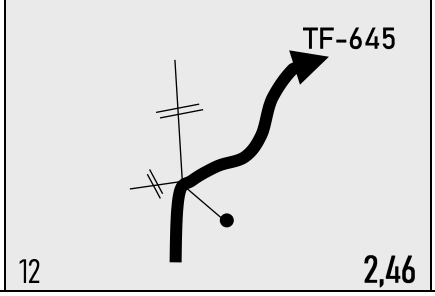		03,58

Sección 5	TC 5 ATOGO NORTE II	→	CH 5A ENTRADA REAGRUP. San Isidro	Distancia 7,44	Tiempo 15min	Km/h 29,76	Sector 14

Distancia Total	Distancia Parcial	DIRECCIÓN	INFORMACIONES	Kms. Regresivos
04,40	00,54	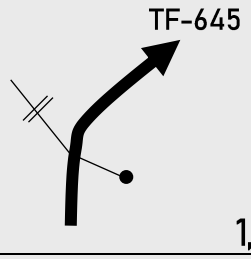 13 1,92		03,04
04,78	00,38	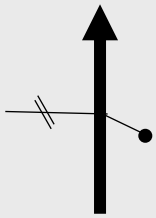 14 1,54		02,66
05,43	00,65	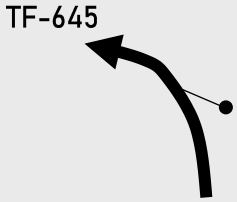 15 0,89		02,01
Meta TC 5 ATOGO NORTE II 06,32	00,89	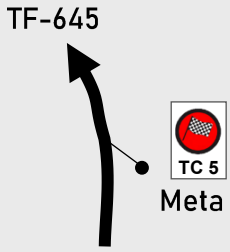 16 0,00		01,12
06,61	00,29	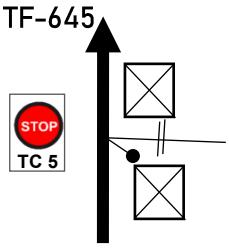 17	28°04'28.9"N 16°33'58.9"W **Control Stop** 	00,83
06,86	00,25	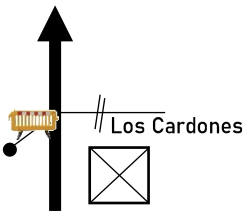 18	28°04'32.4"N 16°33'51.0"W **Corte Carretera**	00,58

5

Sección 5	TC 5 ATOGO NORTE II	→	CH 5A ENTRADA REAGRUP. San Isidro	Distancia 7,44	Tiempo 15min	Km/h 29,76	Sector 14

Distancia Total	Distancia Parcial	DIRECCIÓN	INFORMACIONES	Kms. Regresivos
07,00	00,14	19 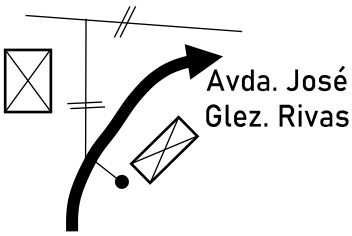		00,44
07,23	00,23	20 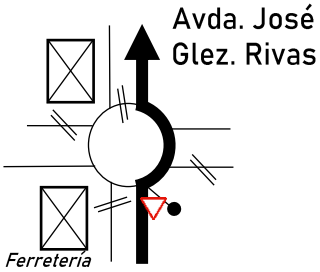		00,21
07,44	00,21	21 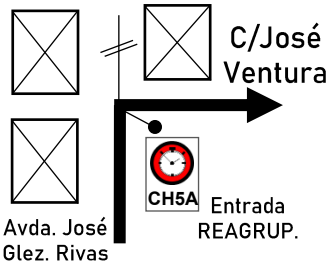	28°04'42.9"N 16°33'35.5"W **Entrada Reagrupamiento**	00,00

REAGRUPAMIENTO

30 min

6º SECCIÓN

Sección 6	CH **5B** SALIDA REAGRUP. San Isidro	→	CH **5C** ENTRADA ASISTENCIAS San Isidro	Distancia 00,00	Tiempo 0min	Km/h --	Sector 15

Distancia Total	Distancia Parcial	DIRECCIÓN	INFORMACIONES	Kms. Regresivos
00,00	00,00	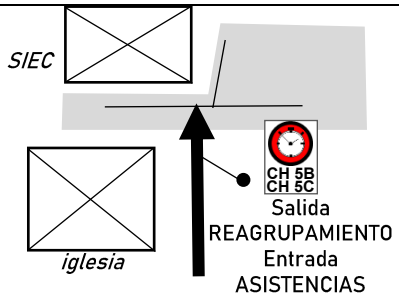	28°04'39.6"N 16°33'32.0"W **Salida Reagrupamiento Entrada Asistencias** CH 5B CH 5C	00,00

ZONA DE ASISTENCIA "E"

55min

Sección 6	CH 5D SALIDA ASISTENCIAS	→	CH 6 Las Chafiras	Distancia 8,49	Tiempo 17min	Km/h 29,96	Sector 16

Distancia Total	Distancia Parcial	DIRECCIÓN	INFORMACIONES	Kms. Regresivos
00,00	00,00	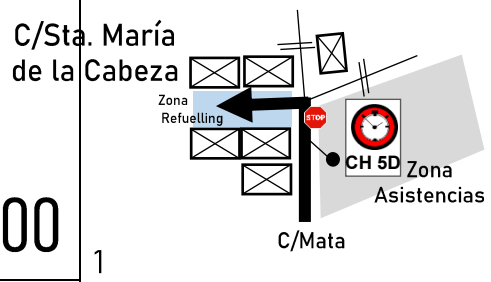 1	28°04'36.8"N 16°33'33.3"W **Salida Asistencias** 	08,49
00,16	00,16	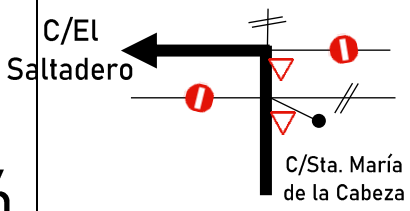 2		08,33
00,75	00,59	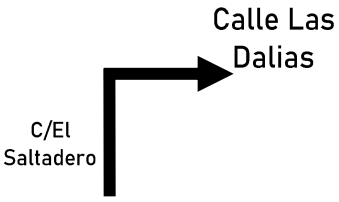 3		07,74
00,89	00,14	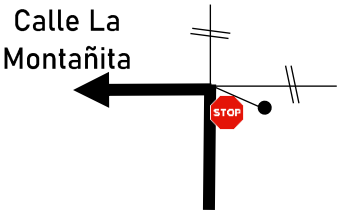 4		07,60
01,10	00,21	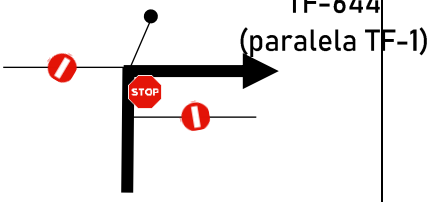 5		07,39
01,20	00,10	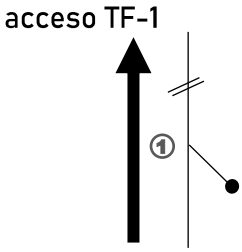 6		07,29

Sección 6	CH 5D SALIDA ASISTENCIAS	→	CH 6 Las Chafiras	Distancia 8,49	Tiempo 17min	Km/h 29,96	Sector 16

Distancia Total	Distancia Parcial	DIRECCIÓN	INFORMACIONES	Kms. Regresivos
01,82	00,62	7 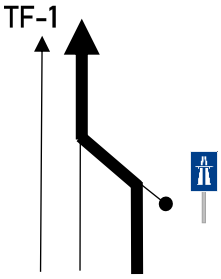		06,67
06,44	04,62	8 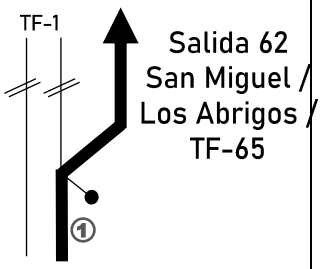		02,05
06,73	00,29	9 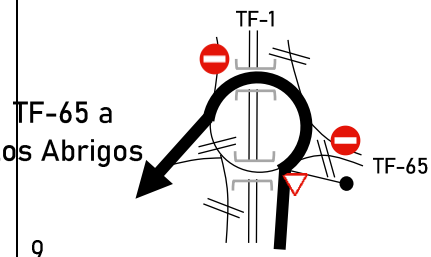		01,76
07,46	00,73	10 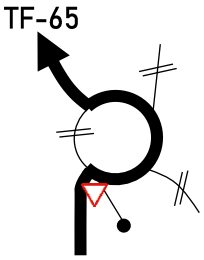		01,03
08,37	00,91	11 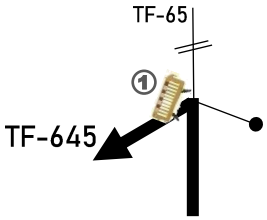	28°02'31.7"N 16°36'18.7"W 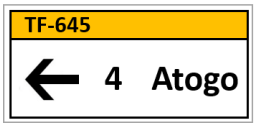 **Corte Carretera**	00,12
08,49	00,12	12 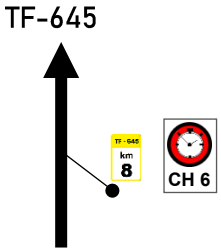	28°02'34.9"N 16°36'18.5"W **Control Horario** 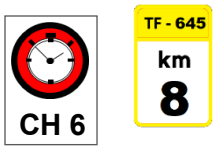	00,00

Sección 6	CH 5D SALIDA ASISTENCIAS	→	CH 6 Las Chafiras	Distancia 8,49	Tiempo 17min	Km/h 29,96	Sector 16

Distancia		DIRECCIÓN	INFORMACIONES	Kms. Regresivos
Total	Parcial			
	+3 min 00,15	TF-645 TC 6 Salida 13	28°02'37.2"N 16°36'16.3"W **Salida TC 6** **ATOGO NORTE III** TC 6	

TRAMO CRONOMETRADO

XXI Rallye Sprint Atogo Trofeo CorinMetal

TC6 ATOGO NORTE III

6,32 km

Interrupción del TC:

En caso de interrupción del TC, nueva hora desde el Control Stop:

STOP 6 ⇨ CH 6A

Tiempo **5 min**
distancia **1,07 km**
(12,84 Km/h)

Ruta Alternativa:

En caso de que el tramo sea neutralizado, seguir el recorrido alternativo hasta **CH 6A** en la página **91**

CONTROL HORARIO Y SALIDA

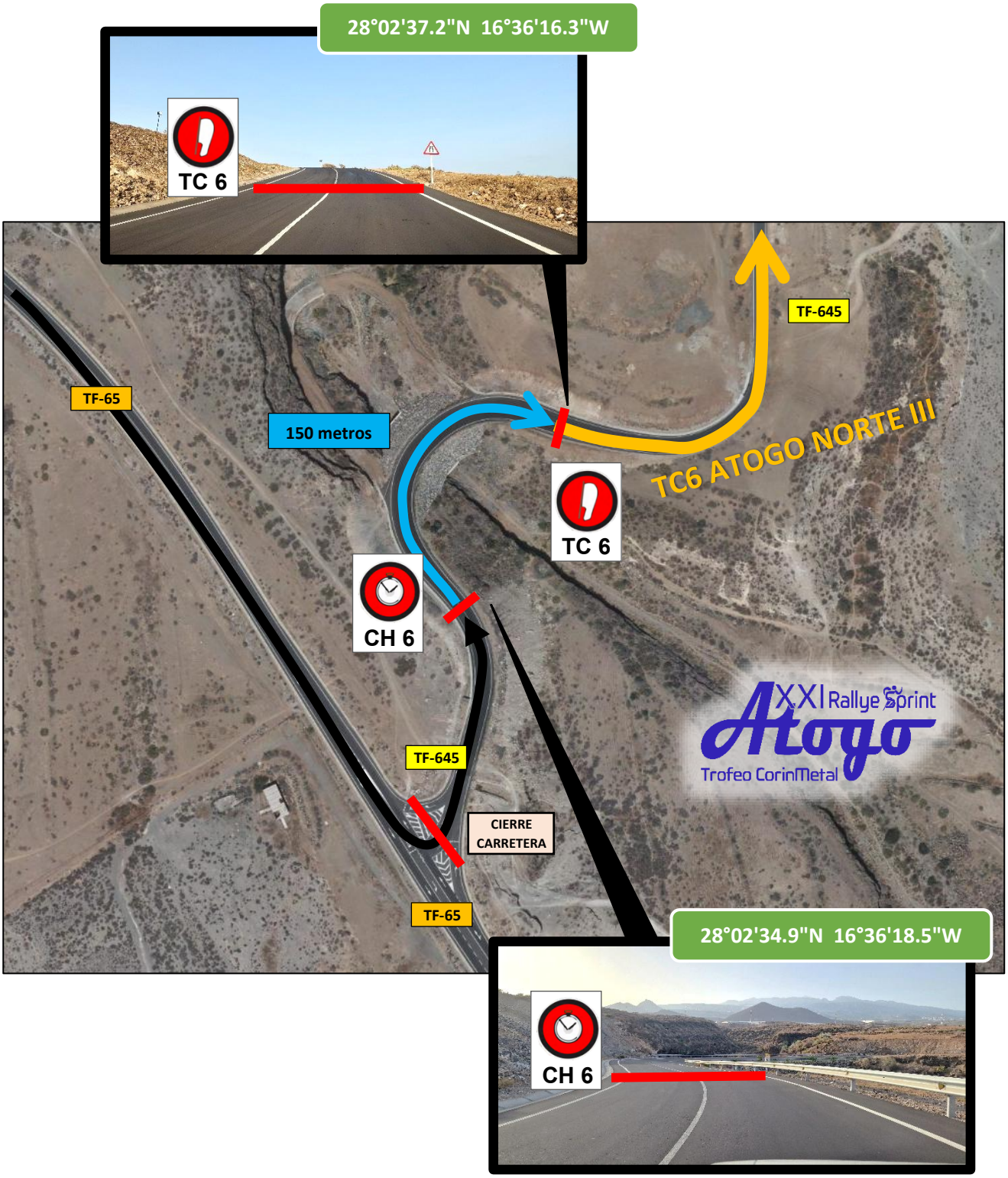

CONTROL DE LLEGADA Y CONTROL STOP

MAPA TC

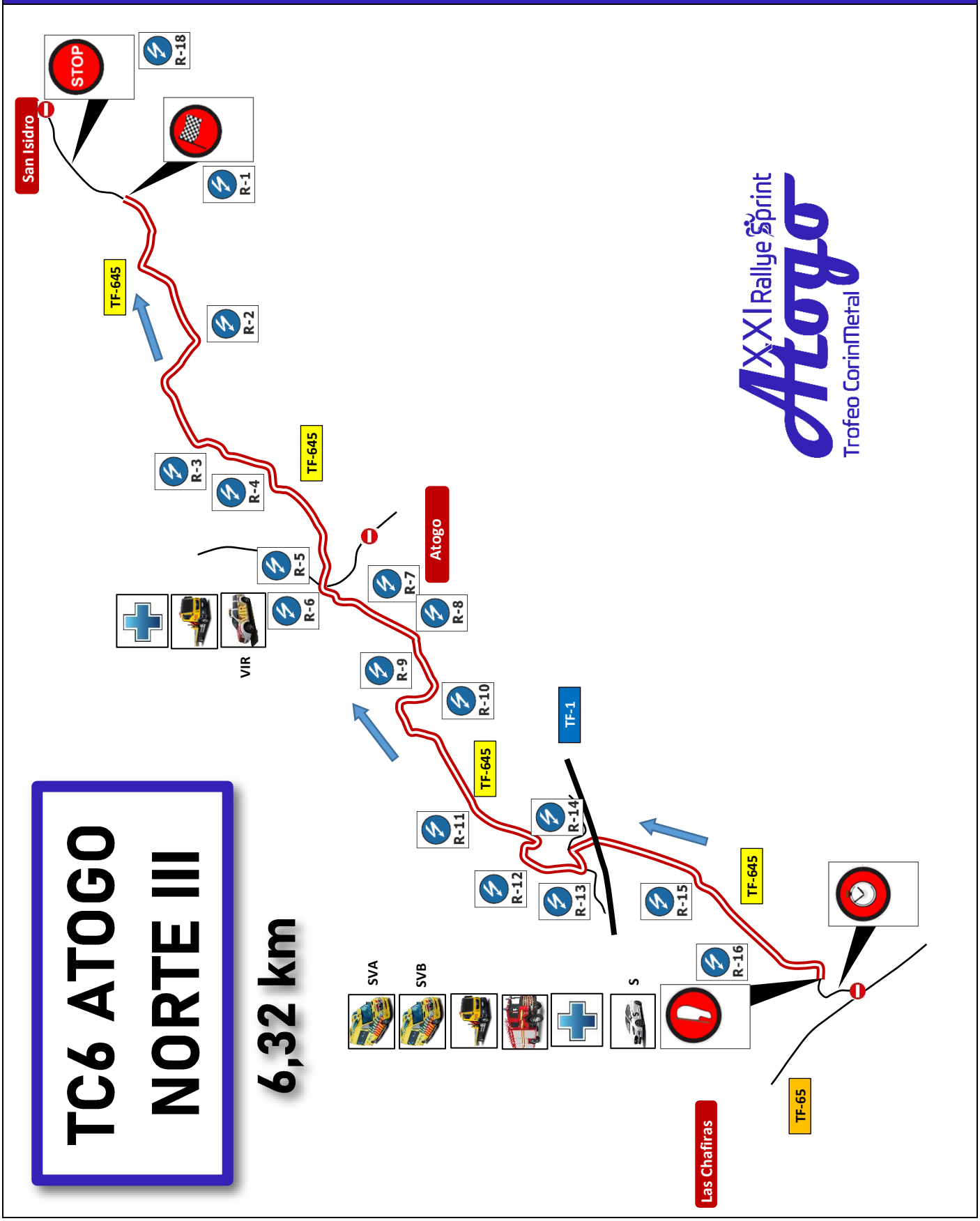
TC6 ATOGO
NORTE III
6,32 km
San Isidro
STOP
R-18
R-1
TF-645
R-2
R-3
R-4
TF-645
R-5
R-6
VIR
Atogo
R-7
R-8
R-9
R-10
TF-645
TF-1
R-11
R-12
R-13
R-14
R-15
TF-645
R-16
SVA
SVB
S
Las Chafiras
TF-65
XXI Rallye Sprint
Atogo
Trofeo CorinMetal

Sección 6	TC 6 ATOGO NORTE III	→	CH 6A FIN RALLYSPRINT Plaza La Cultura	Distancia 7,68	Tiempo 15min	Km/h 30,72	Sector 17

Salida TC 6
ATOGO NORTE III

Distancia Total	Distancia Parcial	DIRECCIÓN	INFORMACIONES	Kms. Regresivos
00,00	00,00	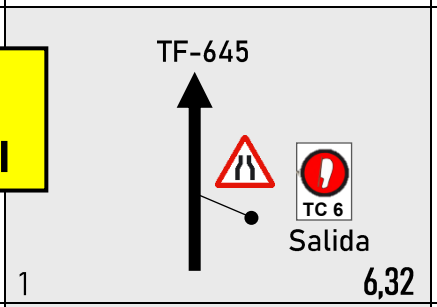		SVA,SVB 07,68
00,80	00,80	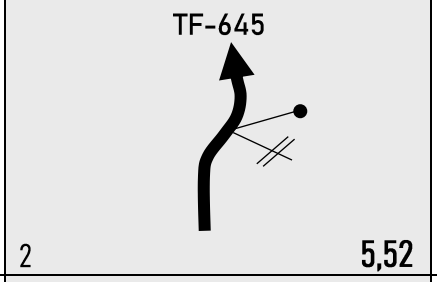		06,88
01,43	00,63	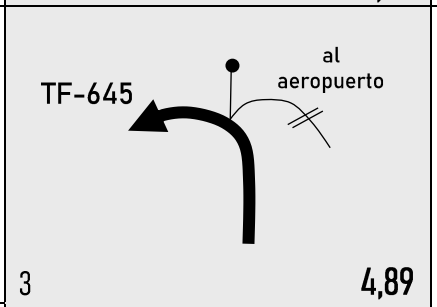		06,25
01,53	00,10	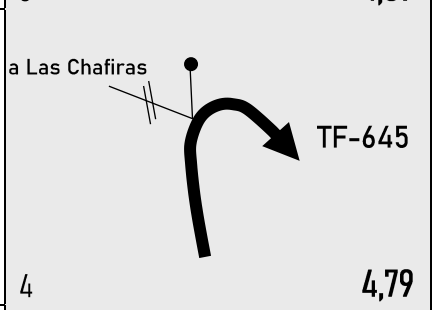		06,15
01,71	00,18	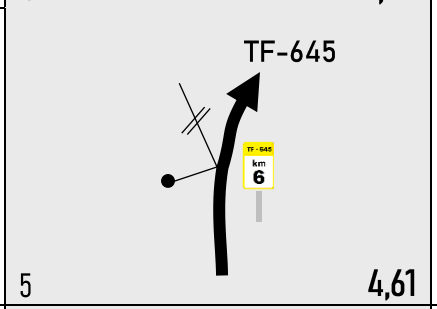		05,97
02,36	00,65	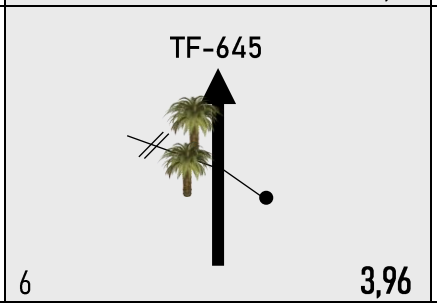		05,32

Sección 6	TC 6 ATOGO NORTE III	→	CH 6A FIN RALLYSPRINT Plaza La Cultura	Distancia 7,68	Tiempo 15min	Km/h 30,72	Sector 17

Distancia Total	Distancia Parcial	DIRECCIÓN	INFORMACIONES	Kms. Regresivos
03,07	00,71	TF-645 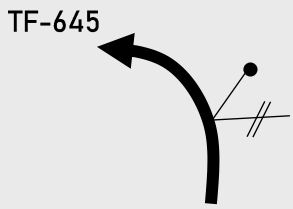 7 3,25	28°03'35.1"N 16°35'27.9"W R-10	04,61
03,21	00,14	TF-645 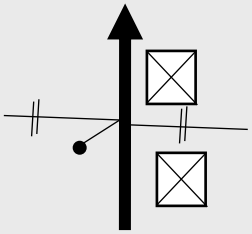 8 3,11	28°03'36.3"N 16°35'23.3"W R-9	04,47
03,43	00,22	TF-645 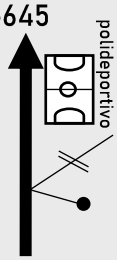 9 2,89	28°03'39.8"N 16°35'16.8"W R-8	04,25
03,59	00,16	TF-645 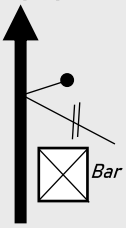 10 2,73	28°03'44.4"N 16°35'13.8"W R-7	04,09
03,78	00,19	TF-645 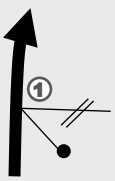 11 2,54	28°03'49.5"N 16°35'10.9"W R-6	VIR 03,90
03,86	00,08	TF-645 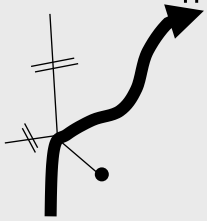 12 2,46	28°03'51.5"N 16°35'09.5"W R-5	03,82

Sección 6	TC 6 ATOGO NORTE III	→	CH 6A FIN RALLYSPRINT Plaza La Cultura	Distancia 7,68	Tiempo 15min	Km/h 30,72	Sector 17

Distancia Total	Distancia Parcial	DIRECCIÓN	INFORMACIONES	Kms. Regresivos
04,40	00,54	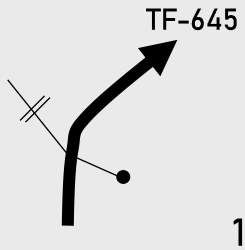 13 1,92	28°03'57.5"N 16°34'53.7"W 	03,28
04,78	00,38	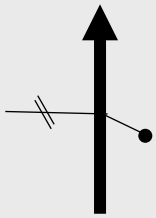 14 1,54	28°04'07.0"N 16°34'46.3"W	02,90
05,43	00,65	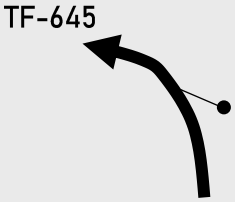 15 0,89	28°04'09.6"N 16°34'29.5"W	02,25
Meta TC 6 ATOGO NORTE III 06,32	00,89	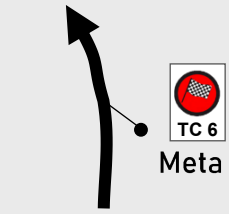 16 0,00	28°04'21.1"N 16°34'04.2"W	01,36
06,61	00,29	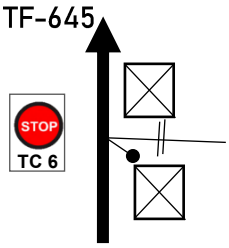 17	28°04'28.9"N 16°33'58.9"W **Control Stop** 	01,07
06,86	00,25	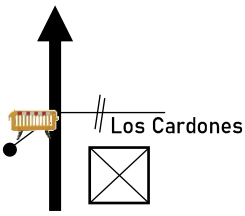 18	28°04'32.4"N 16°33'51.0"W **Corte Carretera**	00,82

6

Sección 6	TC 6 ATOGO NORTE III	→	CH 6A FIN RALLYSPRINT Plaza La Cultura	Distancia 7,68	Tiempo 15min	Km/h 30,72	Sector 17

Distancia Total	Distancia Parcial	DIRECCIÓN	INFORMACIONES	Kms. Regresivos
07,00	00,14	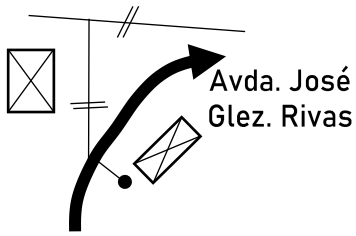 19		00,68
07,23	00,23	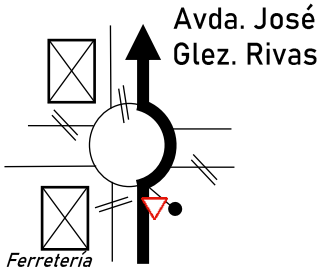 20		00,45
07,63	00,40	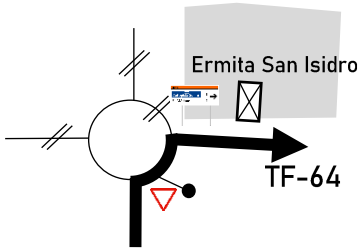 21		00,05
07,68	00,05	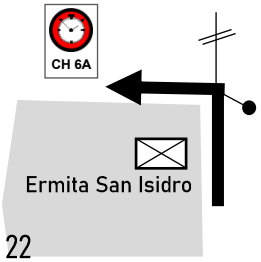 22	28°04'45.0"N 16°33'29.6"W **Entrada Parque Cerrado (Plaza La Cultura)**	00,00

FIN RALLYSPRINT

XXI Rallye Sprint Atogo
Trofeo CorinMetal 2-3 octubre

RECORRIDOS ALTERNATIVOS

RECORRIDOS ALTERNATIVOS:

de TC1/TC2/TC3 ATOGO SUR
a CH1A/2A/3A Entrada Reagrup. San Isidro _____ Pág. 86

de TC4/TC5 ATOGO NORTE
a CH4A/5A Entrada Reagrup. San Isidro _____ Pág. 88

de TC6 ATOGO NORTE
a CH6A Fin Rallysprint – Plaza Cultura _____ Pág. 91

RECORRIDO ALTERNATIVO

XXI Rallye Sprint Atogo
Trofeo CorinMetal

de salida
TC1/2/3 ATOGO SUR
a CH1A/CH2A/CH3A
Entrada Reagrupamiento
San Isidro

0,89 km

Sección 1/2/3	TC 1/2/3 ATOGO SUR	→	CH 1A/2A/3A Entrada Reagrup. San Isidro	Distancia 0,89	Tiempo 5min	Km/h 10,68	Sector 2/5/8

Distancia Total	Distancia Parcial	DIRECCIÓN	INFORMACIONES	Kms. Regresivos
00,00	00,00	1 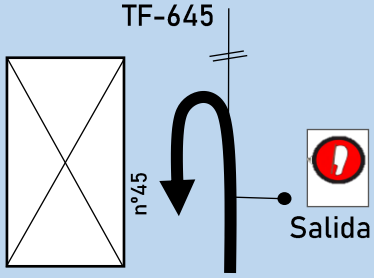	28°04'27.2"N 16°34'00.7"W **Salida TC 1/2/3 ATOGO SUR** SVA,SVB	00,89
00,31	00,31	2 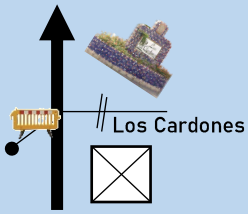	Los Cardones	00,58
00,45	00,14	3 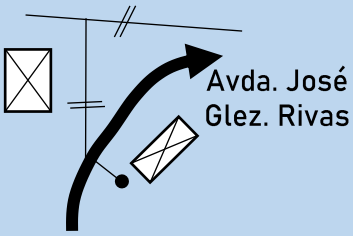		00,44
00,68	00,23	4 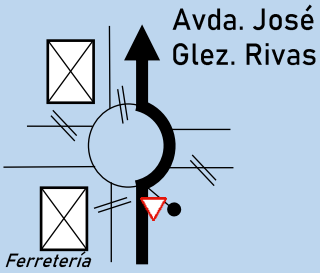		00,21
00,89	00,21	5 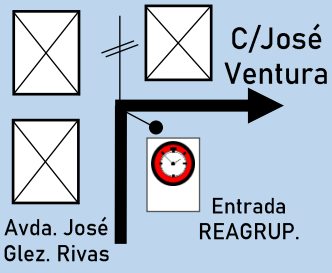	28°04'42.9"N 16°33'35.5"W **Entrada Reagrupamiento**	00,00

RECORRIDO ALTERNATIVO

XXI Rallye Sprint Atogo
Trofeo CorinMetal

de salida
TC4/5 ATOGO NORTE
a CH4A/CH5A
Entrada Reagrupamiento
San Isidro

8,33 km

Sección 4/5	TC 4/5 ATOGO NORTE	→	CH 4A/5A Entrada Reagrup. San Isidro	Distancia 8,33	Tiempo 15min	Km/h 33,32	Sector 11/14

Distancia Total	Distancia Parcial	DIRECCIÓN	INFORMACIONES	Kms. Regresivos
00,00	00,00	TF-645 Salida 1	28°02'37.2"N 16°36'16.3"W Salida TC4/5 ATOGO NORTE SVA,SVB	08,33
00,27	00,27	TF-65 TF-65 TF-645 2	Corte Carretera TF-65 Los Abrigos 2 El Médano 9 TF-65 El Guincho 1 TF-1 Autopista Sur 1 San Miguel 10	08,06
01,46	01,19	TF-65 TF-1 3	TF-1 Aeropuerto Sur 3 Santa Cruz 62	06,87
01,72	00,26	TF-1 4		06,61
06,41	04,69	TF-1 Salida 57 San Isidro / Granadilla / El Médano / TF-64 5	TF-1 Santa Cruz 57 TF-64 San Isidro Granadilla El Médano	01,92
06,63	00,22	hacia San Isidro / Granadilla / El Médano hacia Los Cardones 6	TF-64 San Isidro Granadilla El Médano Los Cardones	01,70

Sección 4/5	TC 4/5 ATOGO NORTE	→	CH 4A/5A Entrada Reagrup. San Isidro	Distancia 8,33	Tiempo 15min	Km/h 33,32	Sector 11/14

Distancia Total	Distancia Parcial	DIRECCIÓN	INFORMACIONES	Kms. Regresivos
06,81	00,18	7 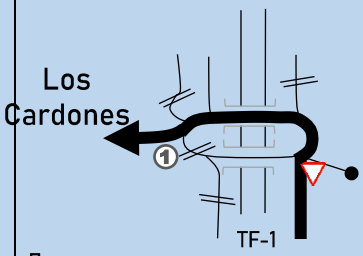		01,52
07,77	00,96	8 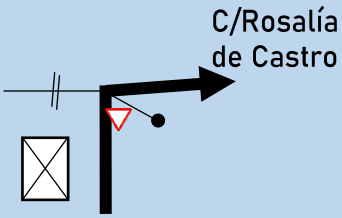		00,56
07,90	00,13	9 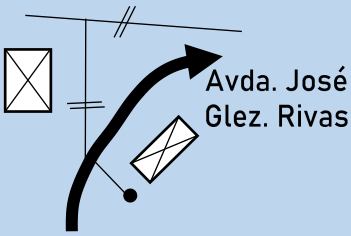		00,43
08,12	00,22	10 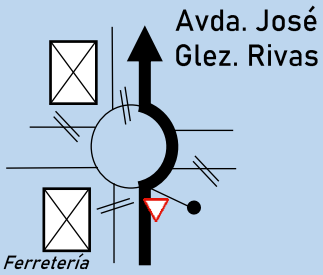		00,21
08,33	00,21	11 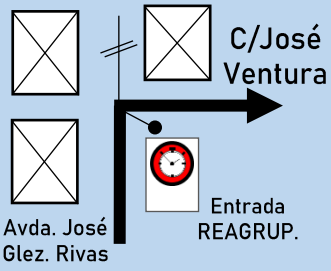	28°04'42.9"N 16°33'35.5"W 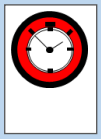 **Entrada Reagrupamiento**	00,00

XXI Rallye Sprint Atogo
Trofeo CorinMetal

de salida
TC6 ATOGO NORTE
a CH6A
Fin Rallysprint
Plaza La Cultura

8,57 km

Sección 6	TC 6 ATOGO NORTE	→	CH 6A FIN RALLYSPRINT Plaza La Cultura	Distancia 8,57	Tiempo 15min	Km/h 34,28	Sector 17

Distancia Total	Distancia Parcial	DIRECCIÓN	INFORMACIONES	Kms. Regresivos
00,00	00,00	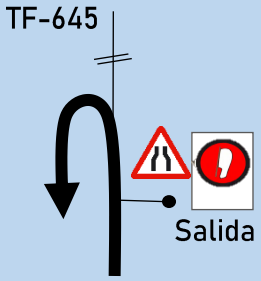 1	28°02'37.2"N 16°36'16.3"W **Salida TC6 ATOGO NORTE** 	08,57
00,27	00,27	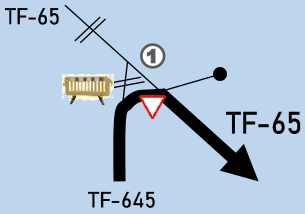 2	**Corte Carretera**	08,30
01,46	01,19	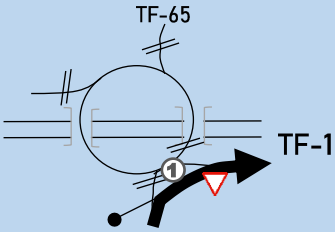 3		07,11
01,72	00,26	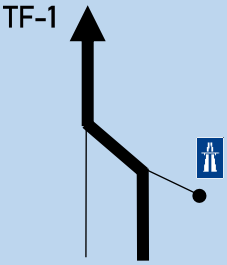 4		06,85
06,41	04,69	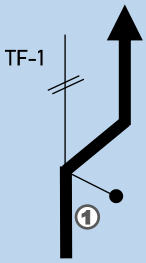 Salida 57 San Isidro / Granadilla / El Médano / TF-64 5	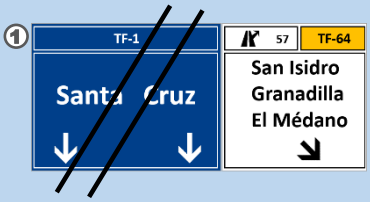	02,16
06,63	00,22	hacia San Isidro / Granadilla / El Médano 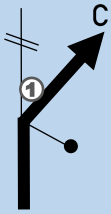 hacia Los Cardones 6	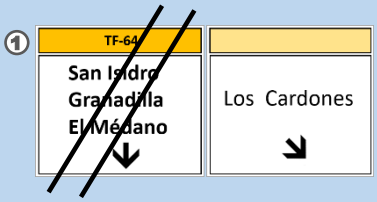	01,94

Sección 6	TC 6 ATOGO NORTE	→	CH 6A FIN RALLYSPRINT Plaza La Cultura	Distancia 8,57	Tiempo 15min	Km/h 34,28	Sector 17

Distancia Total	Distancia Parcial	DIRECCIÓN	INFORMACIONES	Kms. Regresivos
06,81	00,18	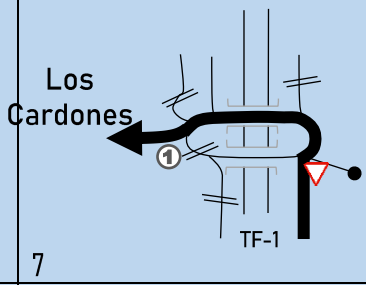 7		01,76
07,77	00,96	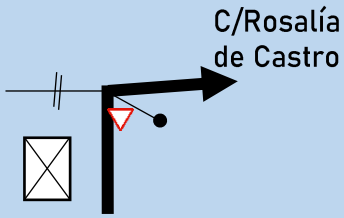 8		00,80
07,90	00,13	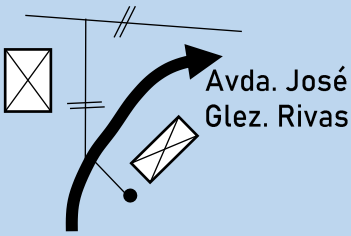 9		00,67
08,12	00,22	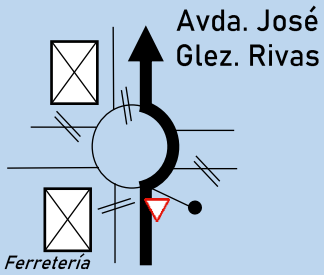 10		00,45
08,52	00,40	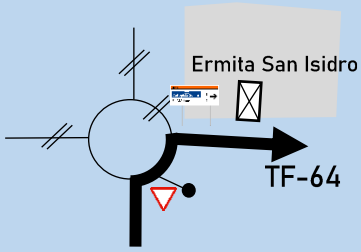 11		00,05
08,57	00,05	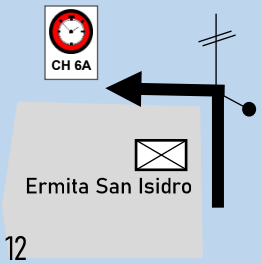 12	28°04'45.0"N 16°33'29.6"W **Entrada Parque Cerrado (Plaza La Cultura)** 	00,00

IMPRIMIR EN COLOR Y LLEVAR EN EL VEHÍCULO

OK

MOSTRAR EN CASO DE NO NECESITAR ASISTENCIA MÉDICA

Teléfono Dirección de Carrera: 638 537 780

IMPRIMIR EN COLOR Y LLEVAR EN EL VEHÍCULO

SOS

MOSTRAR EN CASO DE SI NECESITAR ASISTENCIA MÉDICA

Teléfono Dirección de Carrera: 638 537 780